

မြို့နယ်အထွေထွေအုပ်ချုပ်ရေးဦးစီးဌာန

မော်လမြိုင်ခရိုင်

သံဖြူဇရပ်မြို့နယ်

ဒေသဆိုင်ရာအချက်အလက်များ

ရက်စွဲ၊ ၂၀၂၀ ပြည့်နှစ်၊ ဇန်နဝါရီလ ၃၀ ရက်

မာတိကာ

စဉ်	အကြောင်းအရာ	စာမျက်နှာ	
		မှ	ထိ
	မြေပုံ		
	အခန်း(၁) နိဒါန်း နှင့် ဒေသသမိုင်း		
၁။	နိဒါန်း		
၂။	ဒေသသမိုင်းအကျဉ်း		
	အခန်း(၂) ပထဝီဝင်အနေအထား		
၃။	တည်နေရာနှင့် အကျယ်အဝန်း		
၄။	နယ်နိမိတ်		
၅။	မြေမျက်နှာသွင်ပြင်		
၆။	ရေဆင်း		
၇။	ပင်လယ်ရေမျက်နှာပြင်အထက်အမြင့်		
	အခန်း(၃) ရာသီဥတုနှင့်သဘာဝပတ်ဝန်းကျင်		
၈။	ရာသီဥတု		
၉။	သဘာဝပေါက်ပင်		
၁၀။	တောရိုင်းတိရစ္ဆာန်များ		
၁၁။	သဘာဝပတ်ဝန်းကျင်လက်ရှိအခြေအနေ		
၁၂။	သဘာဝပတ်ဝန်းကျင်ထိန်းသိမ်းရေးလုပ်ငန်းများ		
၁၃။	သဘာဝဘေးအန္တရာယ် ကျရောက်မှု		
	အခန်း(၄) လူဦးရေဆိုင်ရာအချက်အလက်များ		
၁၄။	နေထိုင်သည့်တိုင်းရင်းသားလူမျိုးစုများ		
၁၅။	အိမ်ခြေ ၊ အိမ်ထောင်စုနှင့်လူဦးရေ (က)အိမ်ခြေ/အိမ်ထောင်စု (ခ)လူဦးရေ		
၁၆။	လူဦးရေတိုးနှုန်းနှင့် ကျား/မ အချိုး (က)လူဦးရေတိုးနှုန်းနှင့်ကျား/မ အချိုး (ခ)မွေးဖွား၊သေဆုံး၊ပြောင်းဝင်၊ပြောင်းထွက်လူဦးရေ		
၁၇။	ကိုးကွယ်သည့်ဘာသာ		

စဉ်	အကြောင်းအရာ	စာမျက်နှာ	
		မှ	ထိ
၁၈။	နိုင်ငံခြားသားများနေထိုင်မှု		
	အခန်း(၅) အုပ်ချုပ်ရေးဆိုင်ရာအချက်အလက်များ		
၁၉။	အုပ်ချုပ်ရေးနယ်မြေ ဖွဲ့စည်းမှု		
၂၀။	ရွေးကောက်ပွဲဆိုင်ရာ ကိစ္စရပ်များ (က) မြို့နယ်ရွေးကောက်ပွဲကော်မရှင်အဖွဲ့ခွဲ အဖွဲ့ဝင်စာရင်း (ခ) ဆန္ဒမဲပေးပိုင်ခွင့်ရှိသူဦးရေ (ဂ) နိုင်ငံရေးပါတီများ (ဃ) ရွေးချယ်ခံရသောလွှတ်တော်ကိုယ်စားလှယ်များ		
	အခန်း(၆) စီးပွားရေးဆိုင်ရာ အချက်အလက်များ		
၂၁။	စီးပွားရေးဆိုင်ရာ ခြုံငုံသုံးသပ်ချက်		
၂၂။	မြေအသုံးချမှု		
၂၃။	ဆည်မြောင်းတာဝန်များနှင့်ဆည်ရေသောက်ဧရိယာ (က) ကိုယ့်အားကိုယ်ကိုးဆည်များ (ခ) မြစ်ရေတင်စီမံကိန်းများ (ဂ) တာဝန်များ/ရေထိန်းတံခါးများ		
၂၄။	စိုက်ပျိုးရေးလုပ်ငန်း (က) အဓိကသီးနှံ(၁၀)မျိုး စိုက်ပျိုးထုတ်လုပ်မှု (ခ) နှစ်ရှည်သီးနှံစိုက်ပျိုးမှုအခြေအနေ (ဂ) အခြားဈေးကွက်ဝင်သီးနှံများစိုက်ပျိုးထုတ်လုပ်မှု (ဃ) လယ်ယာသုံးစက်ကိရိယာ သုံးစွဲမှုအခြေအနေ (င) လယ်ယာသုံးထယ်ထွန်နှင့်ကျွဲနွားကောင်ရေ (စ) ဒေသတွင်းဆန်ဖူလုံမှုရာခိုင်နှုန်း (ဆ) ဒေသတွင်းဆီဖူလုံမှုရာခိုင်နှုန်း		
၂၅။	မွေးမြူရေးလုပ်ငန်း (က) မွေးမြူရေးဇုန်များ (ခ) မြို့နယ်မွေးမြူရေး(ကောင်ရေ) (ဂ) မြို့နယ်အသားထုတ်လုပ်မှု(ပိဿာ) (ဃ) မြို့နယ်ကြက်/ဘဲ/ငှက်ထုတ်လုပ်မှု(လုံး) (င) နို့ထွက်ပစ္စည်းထုတ်လုပ်မှု		

စဉ်	အကြောင်းအရာ	စာမျက်နှာ	
		မှ	ထိ
	(စ) မြို့နယ်ငါးပုစွန်မွေးမြူမှုအခြေအနေ (ဆ) ရေချို၊ ရေငန်ငါးဖမ်းလုပ်ငန်းမှ အသားထုတ်လုပ်မှု		
၂၆။	စက်မှုလက်မှုလုပ်ငန်း (က) စက်မှုဇုန်များ (ခ) မြို့နယ်ရှိစက်ရုံများ (ဂ) မြို့နယ်ရှိအလုပ်ရုံများ (ဃ) အိမ်တွင်းစက်မှုလက်မှုလုပ်ငန်းများ		
၂၇။	သစ်တောလုပ်ငန်းဆောင်ရွက်မှုအခြေအနေ (က) သစ်တောများ (ခ) စီးပွားဖြစ်သစ်တောစိုက်ခင်း (ဂ) သစ်ထုတ်လုပ်မှု (ဃ) သစ်တောထွက်ပစ္စည်းများ		
၂၈။	တွင်းထွက်ပစ္စည်းထုတ်လုပ်မှုလုပ်ငန်း (က) ဓာတ်သတ္တုတူးဖော်ထုတ်လုပ်မှု (ခ) ကျောက်မျက်တူးဖော်ထုတ်လုပ်မှု		
၂၉။	စွမ်းအင်နှင့်လျှပ်စစ်ကဏ္ဍ (က) ဓာတ်ဆီ/ဒီဇယ် အရောင်းဆိုင်များ (ခ) သဘာဝဓါတ်ငွေ့အရောင်းဆိုင်များ		
၃၀။	ပို့ဆောင်ရေးနှင့်လမ်းပန်းဆက်သွယ်ရေးလုပ်ငန်း (က) လေကြောင်းလမ်း (ခ) ရေကြောင်းလမ်း (ဂ) ရထားလမ်းနှင့်ဘူတာရုံများ (ဃ) ကားဂိတ်များ		
၃၁။	ပြည်သူ့ဆောက်လုပ်ရေးလုပ်ငန်းများ (က) ကားလမ်းများ (ခ) မြို့နယ်ချင်းဆက်လမ်းများ (ဂ) တံတားများ (ဃ) လမ်း၊ တံတားသုံးစက်ကိရိယာများ (င) လမ်း၊ တံတားအသုံးပြုခကောက်ခံသည့်လုပ်ငန်း		
၃၂။	ဟိုတယ်နှင့်ခရီးသွားလုပ်ငန်း (က) ဟိုတယ်		

စဉ်	အကြောင်းအရာ	စာမျက်နှာ	
		မှ	ထိ
	(ခ) မိုတယ်၊အင်း၊ တည်းခိုခန်း (ဂ)) ကမ်းခြေ/ အပန်းဖြေနေရာ		
၃၃။	သမဝါယမအသင်းများ		
၃၄။	စီးပွားရေးဆိုင်ရာ အခြေခံအဆောက်အအုံများ (က) ကုမ္ပဏီ၊ ကုန်စည်ဒိုင်၊ပွဲရုံ၊ဈေးနှင့်ကုန်တိုက်များ (ခ) ဘဏ်များ (ဂ) စတိုးဆိုင်နှင့်အရောင်းဆိုင်များ		
၃၅။	စည်ပင်သာယာရေးလုပ်ငန်းများ (က)ဈေးလုပ်ငန်း (ခ)သောက်သုံးရေရရှိရေးလုပ်ငန်း (ဂ)သန့်ရှင်းရေးလုပ်ငန်း (ဃ)လမ်း၊တံတားလုပ်ငန်း		
၃၆။	ပုံနှိပ်လုပ်ငန်းနှင့် မီဒီယာလုပ်ငန်းများ (က) ပုံနှိပ်လုပ်ငန်းနှင့် တေးသံသွင်း၊ ဗွီဒီယို (ခ) မီဒီယာလုပ်ငန်းများ		
၃၇။	ပြည်တွင်း အသားတင်ထုတ်လုပ်မှုနှင့်ဝန်ဆောင်မှု တန်ဖိုး		
၃၈။	တစ်ဦးချင်းဝင်ငွေ		
၃၉။	အသက်မွေးဝမ်းကြောင်းလုပ်ငန်းအလိုက် အလုပ်လုပ် သူဦးရေ		
၄၀။	အလုပ်လုပ်နိုင်သူဦးရေနှင့် အလုပ်လက်မဲ့ဦးရေ		
	အခန်း(၇) လူမှုရေးဆိုင်ရာ အချက်အလက်များ		
၄၁။	ပညာရေးကဏ္ဍ (က) အဆင့်မြင့်ပညာ (ခ) အခြေခံပညာ (ဂ) မူလတန်းကြိုကျောင်း (ဃ) ဘုန်းတော်ကြီးသင်ပညာရေးကျောင်း (င) ကျောင်းနေအရွယ်ကလေးများ ကျောင်းအပ်နှံမှု (စ) တက္ကသိုလ်ဝင်တန်းအောင်မြင်မှု (ဆ) စာတတ်မြောက်မှု ရာခိုင်နှုန်း (ဇ) သင်ကြားမှု သင်ယူမှုအထောက်အကူပြုစာသင် ခန်းများဖွင့်လှစ်နိုင်မှု		

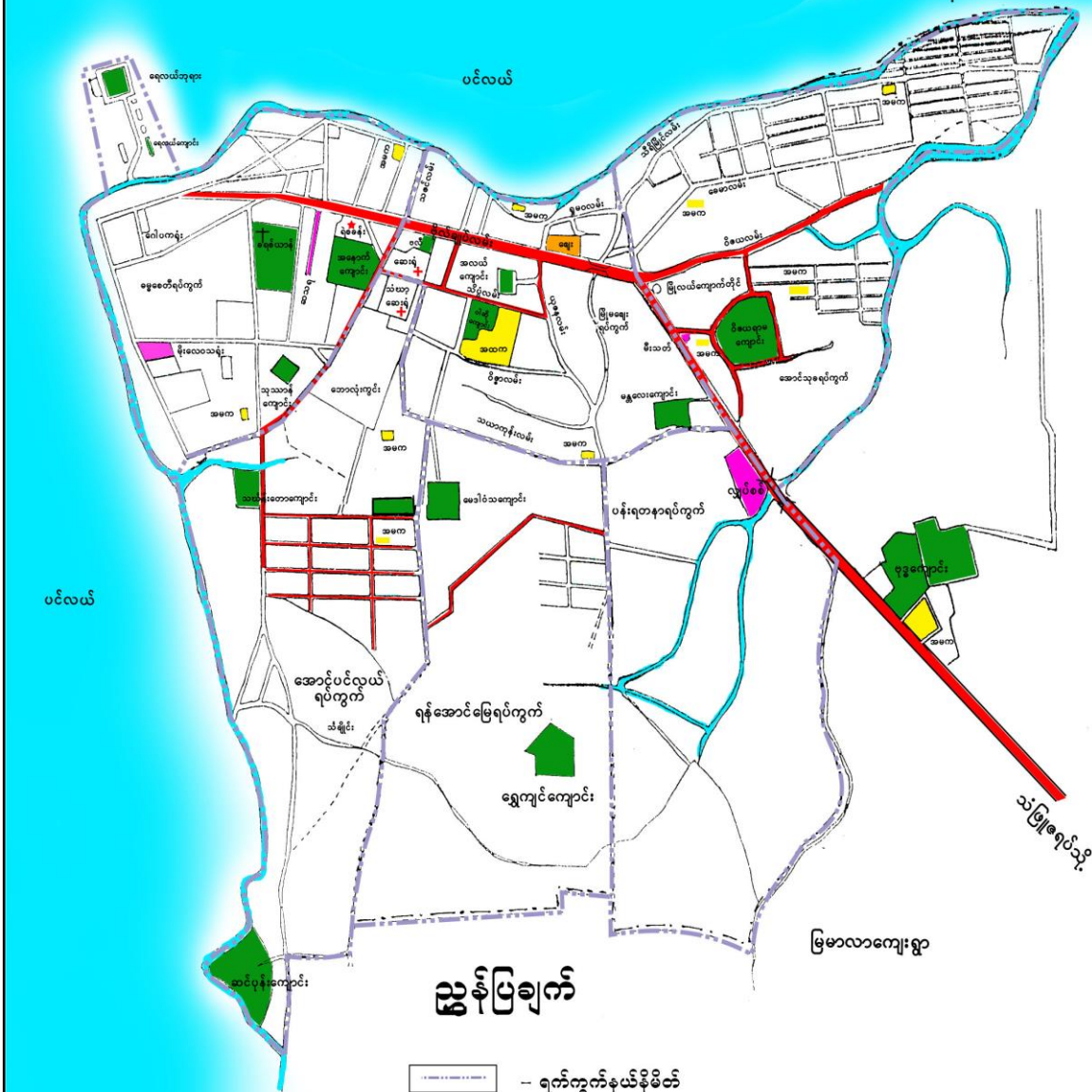
စဉ်	အကြောင်းအရာ	စာမျက်နှာ	
		မှ	ထိ
	(ဈ) စာကြည့်တိုက်များဖွင့်လှစ်နိုင်မှု		
၄၂။	ကျန်းမာရေးကဏ္ဍ (က) ဆေးရုံများ (ခ) ဆေးပေးခန်းများ (ဂ) ကျေးလက်ကျန်းမာရေးဌာန/ဌာနခွဲ (ဃ) ကျန်းမာရေးစောင့်ရှောက်မှု (င) ဒေသတွင်း အများဆုံးဖြစ်တတ်သောရောဂါများ (စ) HIV/ AIDS-ရောဂါ ဖြစ်ပွား/ သေဆုံးဦးရေ (ဆ) ကျန်းမာရေးဆိုင်ရာ အညွှန်းကိန်းများ		
၄၃။	လူမှုရေးအသင်းအဖွဲ့များ (က) INGO (ခ) NGO (ဦးရေ) (ဂ) အသင်းအဖွဲ့များ		
၄၄။	အားကစားနှင့်ဖျော်ဖြေရေးလုပ်ငန်းများ		
	အခန်း(၈) ဘာသာရေးဆိုင်ရာအချက်အလက်များ		
၄၅။	ဗုဒ္ဓဘာသာဆိုင်ရာအဆောက်အဦများနှင့်သာသနာဝင် ပုဂ္ဂိုလ်များ (က) သာသနိကအဆောက်အဦများ (ခ) ရဟန်းသံဃာနှင့်သီလရှင်များ (ဂ) ထင်ရှားသည့်ဘုရား၊စေတီ၊ပုထိုးများ (ဃ) ထင်ရှားသည့်ဘုန်းတော်ကြီးကျောင်းများ		
၄၆။	အခြားဘာသာရေးအဆောက်အဦများ		
၄၇။	သမိုင်းဝင်ထင်ရှားသောအဆောက်အဦနှင့်နေရာများ		
	အခန်း(၉) ဒေသဖွံ့ဖြိုးရေးဆိုင်ရာအချက်အလက်များ		
၄၈။	ဒေသဖွံ့ဖြိုးရေးလုပ်ငန်းများဆောင်ရွက်နိုင်မှုအခြေအနေ (က) ကျေးလက်ဒေသဖွံ့ဖြိုးရေးဦးစီးဌာနမှ ဆောင်ရွက်သည့်လုပ်ငန်းများ (ခ) အစိုးရနှင့်ပြည်သူ့ဆောင်ရွက်သည့်ဒေသဖွံ့ဖြိုးရေးလုပ်ငန်းများ		

စဉ်	အကြောင်းအရာ	စာမျက်နှာ	
		မှ	ထိ
၄၉။	မြို့ပြစီမံကိန်း(TownPlan)နှစ်(၃၀)အတွက်မြေအသုံးချမှု ဆိုင်ရာလျာထားမှု		
	အခန်း(၁၀) အထွေထွေ		
၅၀။	အခြားတင်ပြလိုသောအချက်များ		
၅၁။	နိဂုံး		

ကျိုက္ခမိမြို့ တည်နေရာပြမြေပုံ

N

ကျိုက္ခမိမြို့အတွက် ချမြေပုံ
သံဖြူရောင်သို့
မွန်ပြည်နယ်



ဇွန်ပြချက်

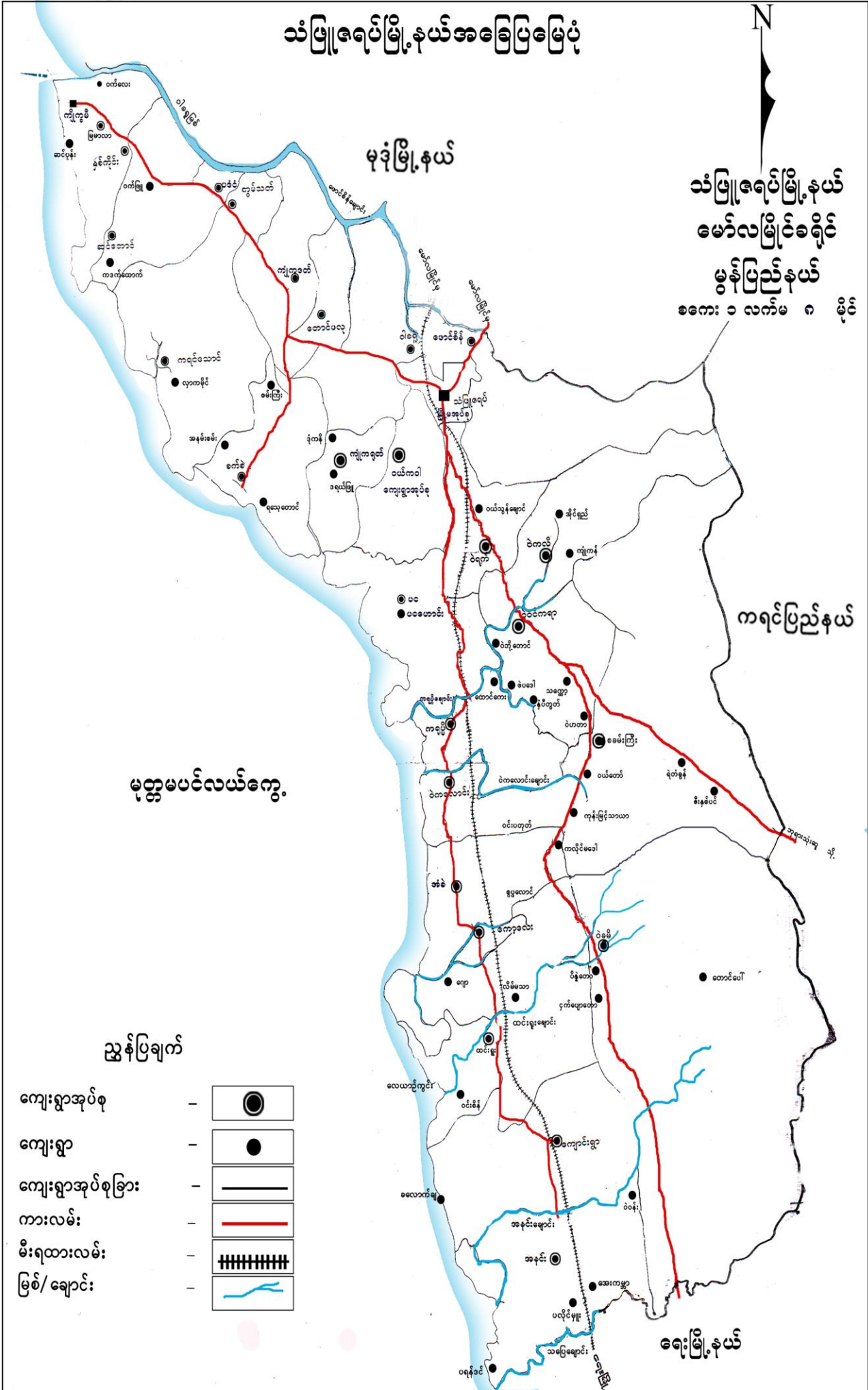
-  - ရက်ကွက်နယ်နိမိတ်
-  - ကားလမ်း
-  - မြစ်ချောင်း
-  - တံတား
-  - ဆေးရုံ
-  - စာသင်ကျောင်း
-  - ဘာသာရေးအဆောက်အဦများ
-  - အစိုးရရုံးဌာန
-  - ဧည့်သည်တော်

သံဖြူရေပျံမြို့နယ်အခြေပြမြေပုံ



မုဒုံမြို့နယ်

သံဖြူရေပျံမြို့နယ်
မော်လမြိုင်ခရိုင်
မွန်ပြည်နယ်
အကေး ၁ လက်မ ၈ မိုင်



မုတ္တမပင်လယ်ကွေ့

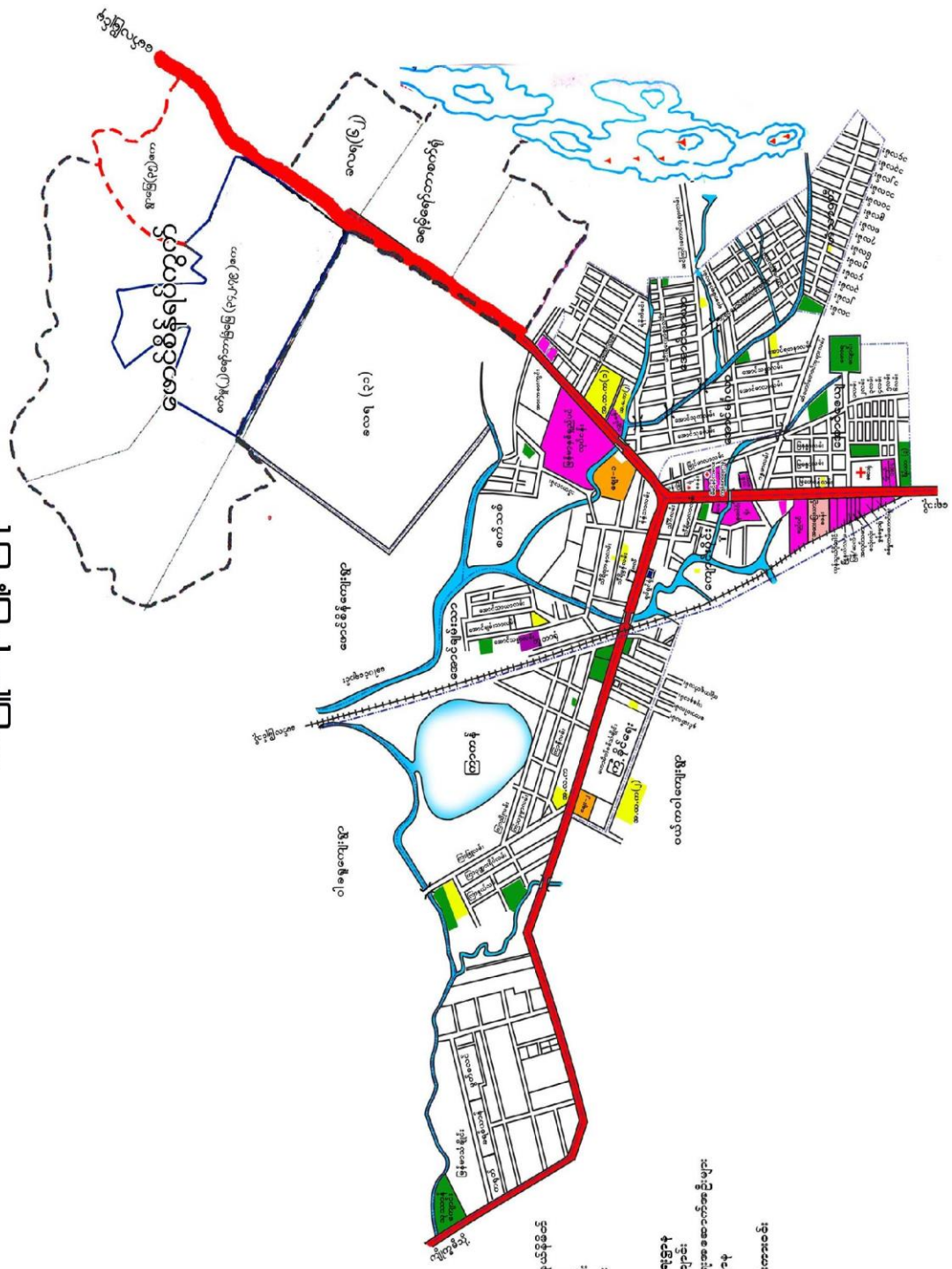
ကရင်ပြည်နယ်

ရေပျံမြို့နယ်














ညွှန်ပြချက်

- ကျေးရွာအုပ်စု —
- ကျေးရွာ —
- ကျေးရွာအုပ်စုခြား —
- ကားလမ်း —
- မီးရထားလမ်း —
- မြစ်/ချောင်း —

သံဖြူရောင်မြို့မြေပြင်



ညွှန်ပြချက်

-  ရတနာတောင်နယ်နိမိတ်
-  ကားလမ်း
-  ရထားလမ်း
-  ပြင်ဆောင်
-  ယာယီ
-  ဆေးရုံ
-  ကျန်းမာရေးဌာန
-  စာသင်ကျောင်း
-  ဘာသာရေးအဆောက်အအုံ
-  အစိုးရအဖွဲ့ဌာန
-  ဂူဘာသာ
-  အခြားပြင်ဆင်မှု
-  ရေ

ကျိုက္ခမိမြို့ တည်နေရာပြမြေပုံ

N

ကျိုက္ခမိမြို့အကွက်ချမြေပုံ
သံဖြူရေပ်မြို့နယ်
မွန်ပြည်နယ်



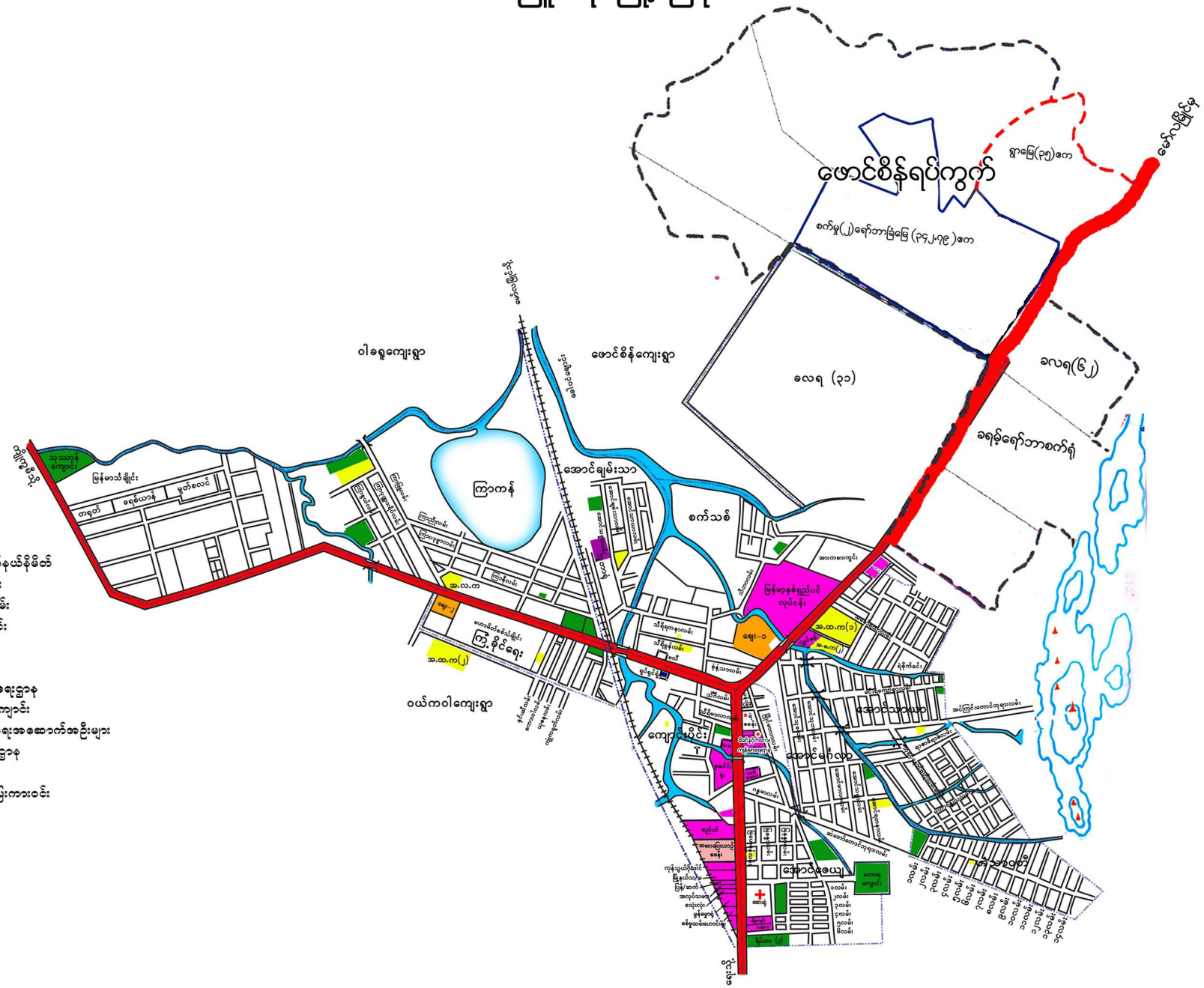
ညွှန်းပြချက်

-  - ရက်ကွက်နယ်နိမိတ်
-  - ကားလမ်း
-  - မြစ်ချောင်း
-  - တံတား
-  - ဆေးရုံ
-  - စာသင်ကျောင်း
-  - ဘာသာရေးအဆောက်အဦများ
-  - အစိုးရရုံးဌာန
-  - ဈေး

သံဖြူရေပံမြို့မြေပုံ

ပေးပြချက်

-  - ရက်ကွက်နယ်နိမိတ်
-  - ကားလမ်း
-  - ရထားလမ်း
-  - မြစ်စေ့စောင်း
-  - တံတား
-  - ဆေးရုံ
-  - ကျန်းမာရေးဌာန
-  - စာသင်ကျောင်း
-  - ဘာသာရေးအဆောက်အဦးများ
-  - အစိုးရရုံးဌာန
-  - ဘူတာရုံ
-  - အဝေးပြေးကားဝင်း
-  - ရုပ်ရှင်ရုံ
-  - စေ့



သံဖြူဇရပ်မြို့နယ်ဒေသဆိုင်ရာအချက်အလက်များ

အခန်း (၁)

နိဒါန်းနှင့်ဒေသသမိုင်း

နိဒါန်း

၁။ အထွေထွေအုပ်ချုပ်ရေးဦးစီးဌာနသည် ပြည်ထောင်စုအစိုးရအဖွဲ့ရုံး ဝန်ကြီးဌာနအောက်ရှိ ဌာနတစ်ခုဖြစ်ပြီး တရားဥပဒေစိုးမိုးရေး၊ ရပ်ရွာအေးချမ်းသာယာရေး၊ ဒေသဖွံ့ဖြိုးရေးနှင့် ပြည်သူ့အကျိုးပြုဆောင်ရွက်ရေးဟူသော ရည်မှန်းချက်တာဝန်များကို အောင်မြင်အောင် ဆောင်ရွက်လျက် ရှိပါသည်။ အထွေထွေအုပ်ချုပ်ရေးဦးစီးဌာနတွင် တာဝန်ထမ်းဆောင်ကြသည့်အဆင့်ဆင့်သော အရာထမ်း၊ အမှုထမ်းများသည် ရုံးချုပ်အဆင့်မှ အောက်ခြေ ရပ်ကွက်/ ကျေးရွာအုပ်စုအဆင့်အထိ အထွေထွေအုပ်ချုပ်ရေးဦးစီးဌာနရုံး အသီးသီးတွင် တာဝန်ထမ်းဆောင်ကြပြီး နိုင်ငံတော်အုပ်ချုပ်ရေးယန္တရား ချောမွေ့စွာလည်ပတ်ရေးတွင် ပါဝင်ဆောင်ရွက်ခြင်း၊ဝန်ကြီးဌာန၏ ရည်မှန်းချက်တာဝန်များ၊ အခြားဝန်ကြီးဌာနမှ ပေးအပ်သောတာဝန်များနှင့် ဒေသဆိုင်ရာ အစိုးရအဖွဲ့များမှ ပေးအပ်သော လုပ်ငန်းတာဝန်များကို ကျေပွန်စွာထမ်းဆောင် နေကြရသည်ဖြစ်ရာ ဒေသဆိုင်ရာ အချက်အလက်များ ပြုစုထားရှိခြင်းသည် များစွာအရေးပါလာပါသည်။ ဒေသဆိုင်ရာအချက်အလက်များပြုစုခြင်းဖြင့် မိမိတို့၏ လုပ်ငန်းဆောင်ရွက်ရာတွင် အထောက်အကူပြုသကဲ့သို့ အကြီးအကဲများ နယ်မြေသို့ကွင်းဆင်းရာတွင် နယ်မြေ၏အချက်အလက်များကို လွယ်ကူစွာ သိရှိနိုင်မည်ဖြစ်ပါသည်။ဤစာအုပ်သည်သံဖြူဇရပ်မြို့နယ်၏ ဒေသဆိုင်ရာ အချက်အလက်များ (၂၀၁၉ ခုနှစ်၊ စက်တင်ဘာလ ကုန်ထိအခြေအနေ)ကို သက်ဆိုင်ရာ ဌာနအသီးသီးမှ ပေးပို့သော ကိန်းဂဏန်းများနှင့်အညီ ပြုစုတင်ပြထားခြင်းဖြစ်ပါသည်။

ဒေသသမိုင်းအကျဉ်း

၂။ ၁၈၇၄ ခုနှစ်တွင် စတင်တည်ထောင်ခဲ့သည့် ဇရပ်ကလေး၏ တည်နေရာသည် သံဖြူဇရပ်မြို့၏ မူလဇာတိနေရာဖြစ်သည်။ ထိုဇရပ်ကို ရံ၍ ရွာကလေးတစ်ရွာ ဖြစ်လာပြီး ထိုမှ မြို့နယ်ရုံးစိုက်ရာ မြို့အဖြစ်သို့ ၁၉၆၄ ခုနှစ်တွင် ရောက်ရှိခဲ့ပါသည်။ အဖြူရောင် သွပ်ပြားတို့ဖြင့် မိုးထားသော ဇရပ်ငယ်ကို အစွဲပြု၍ သံဖြူဇရပ်ဟု ခေါ်တွင်လာခြင်းဖြစ်ပါသည်။ သွပ်ပြားအဖြူဖြင့် မိုးထားသော ဇရပ် သံဖြူဇရပ်ဟု အဓိပ္ပါယ်ရသည်။ ယခုအခါ ယင်းဇရပ်ငယ်သည် အနှစ် (၁၀၀) ကျော်လွန်ပြီး ဖြစ်ပါသည်။ နှစ် (၁၀၀) ပြည့်ပွဲတော်ကို ၁၉၇၄ ခုနှစ်တွင် စည်ကားသိုက်မြိုက်စွာ ကျင်းပပြီးစီးခဲ့သည်။ သံဖြူဇရပ် ဟူသောအမည်သည် ဂျပန်ခေတ်ကပေါ်ပေါက်ခဲ့သော သေမင်းတမန် မီးရထားလမ်းကြောင့် မြန်မာနိုင်ငံတွင်သာမက ကမ္ဘာသို့ပင် ထင်ရှားကျော်ကြားခဲ့သည်။ သံဖြူဇရပ်မြို့သည် လွန်ခဲ့သော နှစ်ပေါင်း (၃၀) ခန့်မှစ၍ တစ်စတစ်စ တိုးတက်ခဲ့ရာ ယခုအခါတွင် စည်ကားသော မြို့နယ် အဖြစ် ရောက်ရှိနေ ပြီဖြစ်ပါသည်။

သံဖြူဇရပ်သည် ယခင်က ကျိုက္ခမိမြို့နယ်တွင်ပါဝင်ခဲ့ပြီး ၁၉၆၃ ခုနှစ်၊ ဒီဇင်ဘာလ ၁၀ ရက်နေ့တွင် ကျိုက္ခမိမြို့နယ်ပိုင် ဝန်ထောက်ရုံးကို လည်ကောင်း ၁၉၆၃ ခုနှစ်၊ ဒီဇင်ဘာလ ၁၂ ရက်နေ့တွင် ကျိုက္ခမိမြို့ရှိ မြို့ပိုင်ရုံးအားလည်ကောင်း၊ ကျိုက္ခမိမြို့မှ သံဖြူဇရပ်ကျေးရွာသို့ ပြောင်းရွှေ့ရုံးထိုင်စေခဲ့သည်။ ထိုအချိန်မှစ၍ သံဖြူဇရပ်ကျေးရွာသည် ကျေးရွာအဆင့်မှ မြို့အဖြစ်သို့ ရောက်ရှိခဲ့ပေသည်။

၁၉၆၄ ခုနှစ်၊ ဇွန်လ ၁၀ ရက် ပြည်ထဲရေးဌာန၏ အမိန့် ကြော်ငြာ စာဖြင့် ကျိုက္ခမီခရိုင်ကို မော်လမြိုင်ခရိုင်ဟူ၍လည်ကောင်း၊ ကျိုက္ခမီမြို့နယ်ကို သံဖြူဇရပ်မြို့နယ်ဟူ၍ လည်ကောင်း ပြောင်းလဲသတ်မှတ်ခဲ့သဖြင့် သံဖြူဇရပ်မြို့နယ် စတင်ပေါ်ပေါက်လာခဲ့သည်။

အခန်း(၂)

ပထဝီဝင်အနေအထား

တည်နေရာနှင့်အကျယ်အဝန်း

၃။ သံဖြူဇရပ်မြို့နယ်သည် မြောက်လတ္တီတွဒ် ၁၅ ဒီဂရီ ၃၇ မိနစ်နှင့် ၁၆ ဒီဂရီ ၅ မိနစ်ကြား အရှေ့လောင်ဂျီတွဒ် ၉၇ ဒီဂရီ ၃၄ မိနစ် နှင့် ၉၇ ဒီဂရီ ၅၃ မိနစ် အကြားတွင်တည်ရှိပါသည်။ အရှေ့မှ အနောက်သို့ (၈.၂၅) မိုင် ရှိပြီး တောင်မှမြောက်သို့ (၄၀) မိုင် ရှည်လျားပါသည်။ သံဖြူဇရပ်မြို့နယ်၏ အကျယ်အဝန်းမှာ (၃၁၇.၆၈) စတုရန်းမိုင် ကျယ်ဝန်းပါသည်။

စဉ်	မြို့အမည်	မြို့ဧရိယာ စတုရန်းမိုင်	ကျေးရွာအုပ်စု ဧရိယာစတုရန်းမိုင်	မြို့နယ်ဧရိယာ စတုရန်းမိုင်
၁	သံဖြူဇရပ်	၁.၇၇၅	၃၁၄.၈၂	၃၁၇.၆၈
၂	ကျိုက္ခမီ	၁.၀၈		

နယ်နိမိတ်

၄။ သံဖြူဇရပ်မြို့နယ်၏ အရှေ့ဘက်တွင် ကြာအင်းဆိပ်ကြီးမြို့နယ်၊ တောင်ဘက်တွင် ရေးမြို့နယ်တို့နှင့် ထိစပ်လျက်ရှိပါသည်။ အနောက်ဘက်တွင် မုတ္တမပင်လယ်ကွေ့တို့နှင့် ထိစပ် လျက်ရှိပြီး မြောက်ဘက်တွင် မုဒုံမြို့နယ်တို့နှင့် နယ်နိမိတ်ထိစပ်လျက်ရှိပါသည်။

မြေမျက်နှာသွင်ပြင်

၅။ သံဖြူဇရပ်မြို့နယ်၏အရှေ့ဘက်တွင် တောင်တန်းများရှိပြီး တောင် နှင့် မြောက် သွယ်တန်းနေ ပါသည်။ အလယ်ပိုင်းတွင် မြေပြန့်လွင်ပြင်များရှိပြီး အနောက်ဘက်တွင် မုတ္တမပင်လယ်ကွေ့နှင့် ဆက်စပ်လျက်ရှိပါသည်။

ရေဆင်း

၆။ သံဖြူဇရပ်မြို့နယ်တွင် ချောင်းများပေါများသော ဒေသတစ်ခုဖြစ်ပြီး မြစ်ချောင်းများသည် အရှေ့မှ အနောက်သို့ စီးဆင်းလျက်ရှိပါသည်။

ပင်လယ်ရေမျက်နှာပြင်အထက်အမြင့်

၇။ သံဖြူဇရပ်မြို့နယ်သည် ပင်လယ်ရေမျက်နှာပြင်အထက် ပျမ်းမျှအမြင့် (၁၀၀)ပေအထက်တွင် တည်ရှိပါသည်။ ပင်လယ်ရေမျက်နှာပြင်၏ အနိမ့်ဆုံး အရပ်ဒေသမှာ (၈၀) ပေ ဖြစ်ပါသည်။

အခန်း(၃)

ရာသီဥတုနှင့် သဘာဝပတ်ဝန်းကျင်

ရာသီဥတု

၈။ သံဖြူဇရပ်မြို့နယ်သည် အပူပိုင်းရာသီဥတုဖြစ်ပြီး၊ အမြင့်ဆုံး အပူချိန် (၃၃.၈°C)နှင့် အနိမ့်ဆုံးအပူချိန်(၁၇.၀°C)ဖြစ်ပါသည်။ နှစ်အလိုက် ဖြစ်ပေါ်ခဲ့ သော မိုးရေချိန်နှင့်အပူချိန်မှာ အောက်ဖော်ပြပါအတိုင်း ဖော်ပြပါသည်-

စဉ်	ခုနှစ်	မိုးရေချိန်		အပူချိန်	
		မိုးရွာရက်	စုစုပေါင်း မိုးရေချိန် (လက်မ)	နွေရာသီ(.C)	ဆောင်းရာသီ(.C)
				အမြင့်ဆုံး	အနိမ့်ဆုံး
၁	၂၀၁၆	၁၃၅	၁၉၁.၉၂	၃၆.၁°C	၁၂.၂°C
၂	၂၀၁၇	၁၅၅	၂၃၀.၁၁	၃၅.၇°C	၁၅.၀°C
၃	၂၀၁၈	၁၂၆	၁၉၂.၃၇	၃၇.၉°C	၂၂.၇°C
၄	၂၀၁၉	၁၃၃	၂၂၀.၅၆	၃၆.၇°C	၁၈.၅°C

သဘာဝပေါက်ပင်များ

၉။ သံဖြူဇရပ်မြို့နယ်အတွင်း ပေါက်ရောက်သည့် သဘာဝပေါက်ပင်များ မှာ ပျဉ်းကတိုး၊ ထင်းရှူး၊ အင်ပင်၊ ပျဉ်မ၊ ပိတောက်ပင်၊ အခြား သစ်ဝါးများ ထူထပ်စွာ ပေါက်ရောက်လျက်ရှိပါသည်။

တောရိုင်းတိရစ္ဆာန်များ

၁၀။ သံဖြူဇရပ်မြို့နယ်တွင် တွေ့ရှိရသော တောရိုင်းတိရစ္ဆာန်များမှာ ဂျီ၊ တောကြောင်၊ မျောက်၊ တောကြက်၊ အနည်းငယ်ကျက်စားလျက်ရှိပါသည်။

သဘာဝပတ်ဝန်းကျင်လက်ရှိ

၁၁။ သံဖြူဇရပ်မြို့နယ်အတွင်း သဘာဝပတ်ဝန်းကျင် လက်ရှိအခြေအနေမှာ သစ်တောဦးစီးဌာန နှင့် ပူးပေါင်း၍ သံဖြူဇရပ်မြို့နယ်အတွင်းရှိ ရပ်ကွက်/ကျေးရွာအုပ်ချုပ်ရေးမှူးရုံးတွင် ရပ်/ကျေး အုပ်ချုပ်ရေးမှူးနှင့် ကျေးရွာသူ/သားများအား တရားမဝင်သစ်ထုတ်လုပ်မှု လျော့နည်းပပျောက် ရေးနှင့် သဘာဝပတ်ဝန်းကျင်ထိန်းသိမ်းရေးဟောပြောပွဲကို လစဉ် ဆွေးနွေးခဲ့ပါသည်။

သဘာဝပတ်ဝန်းကျင်ထိန်းသိမ်းလုပ်ငန်းများ

၁၂။ သံဖြူဇရပ်မြို့နယ်သည် သဘာဝပတ်ဝန်းကျင်ထိန်းသိမ်းရေးလုပ်ငန်းများအတွက် ကြိုးပိုင်း တော (၁၇၄၁)ဧက၊ ကြိုးပြင်တော(-)ဧက ထိန်းသိမ်း လျက်ရှိပါသည်။ သစ်တောစိုက်ခင်း တည်ထောင်နိုင်မှုမှာ ပုဂ္ဂလိကကျွန်း စိုက်ခင်း(-)ဧက၊ သစ်မာ(-)ဧက၊ ကျေးရွာထင်း စိုက်ခင်း (၂၈၁၅)ဧကတန် ထွက်ရှိပါသည်။

သဘာဝဘေးအန္တရာယ် ကျရောက်မှု

၁၃။ သံဖြူဇရပ်မြို့နယ်သည် အလယ်ပိုင်းမြေပြန့်လွင်ပြင်တွင် တည်ရှိပြီး သဘာဝဘေးအန္တရာယ် ကျရောက်မှုမှာ ၂၀၁၉ ခုနှစ်တွင် ရေဘေး (၁)ကြိမ် ရင်ဆိုင်ကြုံတွေ့ခဲ့ရပြီး ပျက်စီးဆုံးရှုံးမှုမှာ အောက်ပါအတိုင်းဖြစ်ပါသည်-

စဉ်	အမျိုးအစား	ဖြစ်ပွား ကြိမ်	သေ/ပျောက် ဦးရေ	အဆောက်အဦး ပျက်စီးမှု	ဆုံးရှုံးမှု တန်ဖိုး(သန်း)

၁	ရေဘေး	၁	၂	၂၅	၆၂၂.၈၉
	စုစုပေါင်း	၁	၂	၂၅	၆၂၂.၈၉

အခန်း(၄)

လူဦးရေဆိုင်ရာအချက်အလက်များ

နေထိုင်သည့်တိုင်းရင်းသားလူမျိုးစုများ

၁၄။ သံဖြူဇရပ်မြို့နယ်တွင်နေထိုင်ကြသောလူမျိုးစုများမှာ အောက်ပါ အတိုင်း ဖြစ်ပါသည်-

စဉ်	လူမျိုး	နေထိုင်သည့် လူဦးရေ	မြို့နယ်လူဦးရေ	မြို့နယ်လူဦးရေ၏ ရာခိုင်နှုန်း
၁	ကချင်	၃	၃	၁၀၀%
၂	ကယား	-	-	-
၃	ကရင်	၈၇၅၆	၈၇၅၆	၁၀၀%
၄	ချင်း	၂	၂	၁၀၀%
၅	မွန်	၉၇၅၀၇	၉၇၅၀၇	၁၀၀%
၆	ဗမာ	၅၅၀၆၆	၅၅၀၆၆	၁၀၀%
၇	ရခိုင်	၃၂၇	၃၂၇	၁၀၀%
၈	ရှမ်း	၂၅	၂၅	၁၀၀%
၉	ပအိုဝ်	၄၂	၄၂	၁၀၀%
၁၀	အခြား	၁၈၇၇	၁၈၇၇	၁၀၀%
	မြို့နယ်ချုပ်	၁၆၃၆၀၅	၁၆၃၆၀၅	၁၀၀%

အိမ်ခြေ၊ အိမ်ထောင်စု၊ လူဦးရေ

၁၅။ သံဖြူဇရပ်မြို့နယ်၏ ၂၀၁၉ ခုနှစ် စက်တင်ဘာလကုန်အထိ လူဦးရေမှာ အောက်ပါအတိုင်းဖြစ်ပါသည် -

(က) အိမ်ခြေ/အိမ်ထောင်စု

စဉ်	အကြောင်းအရာ	အိမ်ခြေ	အိမ်ထောင်စု	ရပ်ကွက်	ကျေးရွာအုပ်စု	ကျေးရွာ
၁	မြို့နေ	၈၉၇၀	၁၀၃၁၅	၁၆	-	-
၂	ကျေးလက်နေ	၁၇၁၂၁	၁၉၀၅၄	-	၂၅	၆၈
	မြို့နယ်ချုပ်	၂၆၀၉၁	၂၉၃၆၉	၁၆	၂၅	၆၈

(ခ) လူဦးရေ

စဉ်	အကြောင်းအရာ	အသက်(၁၈) နှစ်အထက်			အသက်(၁၈) နှစ်အောက်			စုစုပေါင်း		
		ကျား	မ	ပေါင်း	ကျား	မ	ပေါင်း	ကျား	မ	ပေါင်း
၁	မြို့နေ	၁၀၈၉၉	၁၀၆၂၀	၂၁၅၁၉	၁၆၈၃၁	၁၉၆၂၃	၃၆၄၅၄	၂၇၇၃၀	၃၀၂၄၃	၅၇၉၇၃
၂	ကျေးလက်နေ	၂၀၅၅၅	၂၀၁၇၉	၄၀၇၃၄	၃၁၅၂၃	၃၃၃၇၅	၆၄၈၉၈	၅၂၀၇၈	၅၃၅၅၄	၁၀၅၆၃၂
	မြို့နယ်ချုပ်	၃၁၄၅၄	၃၀၇၉၉	၆၂၂၅၃	၄၈၃၅၄	၅၂၉၉၈	၁၀၁၃၅၂	၇၉၈၀၈	၈၃၇၉၇	၁၆၃၆၀၅

လူဦးရေတိုးနှုန်းနှင့်ကျားမအချိုး

၁၆။ သံဖြူဇရပ်မြို့နယ်၏ ၂၀၁၉ ခုနှစ်၊ စက်တင်ဘာလအထိ လူဦးရေ တိုးနှုန်း ကျား၊ မ အချိုးမှာ အောက်ပါအတိုင်းဖြစ်ပါသည်-

(က) လူဦးရေတိုးနှုန်းနှင့်ကျားမအချိုး

စဉ်	မြို့နယ်/ မြို့	ယခင်နှစ် လူဦးရေ	ယခုနှစ် လူဦးရေ	တိုးလာ ဦးရေ	တိုး နှုန်း	ကျား/မအချိုး		
						ကျား	မ	အချိုး
၁	သံဖြူဇရပ်	၁၆၁၈၃၄	၁၆၃၆၀၅	၁၇၇၁	၀.၀၁	၇၉၈၀၈	၈၃၂၄၉	၁: ၁.၀၅

(ခ) မွေးဖွား၊ သေဆုံး၊ ပြောင်းဝင်၊ ပြောင်းထွက်လူဦးရေ

စဉ်	မြို့နယ်/ မြို့	မူလလူ ဦးရေ	မွေးဖွား ဦးရေ	သေဆုံး ဦးရေ	ပြောင်းဝင် ဦးရေ	ပြောင်းထွက် ဦးရေ	လက်ရှိ လူဦးရေ
၁	သံဖြူဇရပ်	၁၆၁၈၃၄	၁၃၅၃	၆၅၇	၁၁၉၈	၁၂၃	၁၆၃၆၀၅

ကိုးကွယ်သည့်ဘာသာ

၁၇။ သံဖြူဇရပ်မြို့နယ်တွင် နေထိုင်ကြသူများ၏ ကိုးကွယ်သည့် ဘာသာအလိုက် လူဦးရေမှာ အောက်ပါအတိုင်းဖြစ်ပါသည်-

စဉ်	မြို့နယ် / မြို့	ဗုဒ္ဓ ဘာသာ	ခရစ် ယာန်	ဟိန္ဒူ ဘာသာ	အစ္စ လာမ် ဘာသာ	နတ်	အခြား	ပေါင်း
၁	သံဖြူဇရပ်	၁၄၅၉၃၈	၆၄၇၀	၄၈၄၁	၆၀၆၈	-	၂၈၈	၁၆၃၆၀၅

နိုင်ငံခြားသားများနေထိုင်မှု

၁၈။ သံဖြူဇရပ်မြို့နယ်အတွင်း နိုင်ငံခြားသားများ နေထိုင်သူ မရှိပါ။

အခန်း(၅)

အုပ်ချုပ်ရေးဆိုင်ရာအချက်အလက်များ

အုပ်ချုပ်ရေးနယ်မြေဖွဲ့စည်းမှု

၁၉။ သံဖြူဇရပ်မြို့နယ်၏ အုပ်ချုပ်ရေးနယ်မြေ ဖွဲ့စည်းမှုမှာ အောက်ပါအတိုင်း ဖြစ်ပါသည်-

စဉ်	မြို့နယ်	မြို့	ရပ်ကွက်	ကျေးရွာအုပ်စု	ကျေးရွာ
၁	သံဖြူဇရပ်	၂	၁၆	၂၅	၆၈

ရွေးကောက်ပွဲဆိုင်ရာကိစ္စရပ်များ

၂၀။ သံဖြူဇရပ်မြို့နယ်၏ ရွေးကောက်ပွဲဆိုင်ရာကိစ္စရပ်များအား အောက်ပါအတိုင်း ဖော်ပြအပ်ပါသည်-

(က) မြို့နယ်ရွေးကောက်ပွဲကော်မရှင်အဖွဲ့ခွဲအဖွဲ့ဝင်စာရင်း

စဉ်	အမည်	အလုပ်အကိုင်	တာဝန်
၁	ဦးထွေးရီ	မြို့မိမြို့ဖ	ဥက္ကဋ္ဌ
၂	ဦးမင်းစံခိုင်	မြို့မိမြို့ဖ	အဖွဲ့ဝင်
၃	ဦးငွေအိမ်	မြို့မိမြို့ဖ	အဖွဲ့ဝင်
၄	ဦးမောင်ပု	မြို့မိမြို့ဖ	အဖွဲ့ဝင်
၅	ဦးအောင်သန်းညွန့်	မြို့မိမြို့ဖ	အဖွဲ့ဝင်
၆	ဦးချစ်ညွန့်	မြို့မိမြို့ဖ	အဖွဲ့ဝင်
၇	ဦးဟန်ထွန်းနိုင်	လဝက	အဖွဲ့ဝင်
စဉ်	အမည်	အလုပ်အကိုင်	တာဝန်
၈	ဒေါက်တာမင်းသန့်ဇင်	ကျန်းမာရေး	အဖွဲ့ဝင်
၉	ဦးသန်းဇော်ဦး	ထွေ/အုပ်	အဖွဲ့ဝင်
၁၀	ဒေါ်မေလဲ့ပိုင်	ပညာရေး	အဖွဲ့ဝင်
၁၁	ဒေါ်သန်းသန်းအေး	စာရင်းစစ်	အဖွဲ့ဝင်
၁၂	ဦးကျင်သိန်း	စိုက်ပျိုးရေး	အဖွဲ့ဝင်
၁၃	ဒေါ်အေးအေးသီ	ပြန်/ဆက်	အဖွဲ့ဝင်
၁၄	ဦးစောရွှေ	စည်ပင်	အဖွဲ့ဝင်
၁၅	ဦးမျိုးဝင်းကျော်	ဥပဒေ	အဖွဲ့ဝင်
၁၆	ဒေါ်ယဉ်ယဉ်ဝင်း	ကော်မရှင်	အတွင်းရေးမှူး

(ခ) ဆန္ဒမဲပေးပိုင်ခွင့်ရှိသူဦးရေ

စဉ်	မြို့နယ်/မြို့	မြို့နယ်/မြို့ လူဦးရေ	ကျား	မ	ပေါင်း
၁	သံဖြူဇရပ်မြို့နယ်	၁၄၃၁၄၉	၄၂၈၅၃	၄၆၈၀၆	၈၉၆၅၉
၂	ကျိုက္ခမိမြို့	၂၀၄၅၆	၅၅၀၁	၆၁၉၂	၁၁၆၉၃
မြို့နယ်ချုပ်		၁၆၃၆၀၅	၄၈၃၅၄	၅၂၉၉၈	၁၀၁၃၅၂

(ဂ) နိုင်ငံရေးပါတီများ

စဉ်	ပါတီအမည်	ဥက္ကဋ္ဌအမည်	အတွင်းရေးမှူးအမည်	ပါတီဝင်ဦးရေ
၁	ပြည်ထောင်စု ကြံ့ခိုင်ရေးနှင့် ဖွံ့ဖြိုးရေးပါတီ	ဦးစိုးနိုင်	ဒေါ်မိုးမိုးစန်း	၇၆၄၉
၂	မွန်ဒေသလုံးဆိုင်ရာ	-	ဒေါက်တာ	၁၁၁၉

	ဒီမိုကရေစီပါတီ		မင်းနွယ်စိုး	
၃	တိုင်းရင်းသားစည်းလုံး ညီညွတ်ရေးပါတီ	ဦးစိုးသန်း	ဦးဝင်းရှိန်	၁၀၅၀
၄	အမျိုးသားဒီမိုကရေစီ အဖွဲ့ချုပ်ပါတီ	ဦးညွှန်ဟိန်း	ဒေါ်မြတ်သီတာ ထွန်း	၁၅၀၀
၅	မွန်အမျိုးသားပါတီ	နိုင်ထာဝရ	နိုင်တင့်ဆွေ	၅၀၀၀
၆	အမျိုးသားတိုးတက်ရေး ပါတီ	ဦးဌေးအောင်	ဦးကြည်ဇော်	၅၀၀

(ဃ) ရွေးချယ်ခံရသော လွှတ်တော်ကိုယ်စားလှယ်များ

စဉ်	လွှတ်တော် ကိုယ်စားလှယ် အမည်	ပါတီ/ တသီးပုဂ္ဂလ အမည်	လွှတ်တော်အမည်
၁	ဦးညွှန်ဟိန်း	အမျိုးသားဒီမိုကရေစီ အဖွဲ့ချုပ်	ပြည်သူ့လွှတ်တော်
၂	ဒေါ်မြတ်သီတာထွန်း	အမျိုးသားဒီမိုကရေစီ အဖွဲ့ချုပ်	အမျိုးသားလွှတ်တော်
၃	ဒေါ်တင်အိ	အမျိုးသားဒီမိုကရေစီ အဖွဲ့ချုပ်	ပြည်နယ်လွှတ်တော် (၁)
၄	ဦးထွန်းဌေး	အမျိုးသားဒီမိုကရေစီ အဖွဲ့ချုပ်	ပြည်နယ်လွှတ်တော် (၂)

အခန်း (၆)

စီးပွားရေးဆိုင်ရာအချက်အလက်

စီးပွားရေးဆိုင်ရာခြုံငုံသုံးသပ်ချက်

၂၁။ သံဖြူဇရပ်မြို့နယ်သည် မွန်ပြည်နယ်အတွင်း တည်ရှိပြီး ဖွံ့ဖြိုးတိုးတက်မှုရှိသော မြို့နယ် တစ်ခုဖြစ်ပါသည်။ မြို့နယ်အတွင်းရှိ ဒေသခံပြည်သူလူထုသည် ရာဘာလုပ်ငန်းကို အဓိကလုပ်ကိုင် ဆောင်ရွက်ကြပါသည်။ ထို့အပြင် ဥယျာဉ်ခြံလုပ်ငန်းနှင့် မွေးမြူရေးလုပ်ငန်းများကိုလည်း စီးပွားဖြစ် လုပ်ကိုင်ကြပါသည်။ သံဖြူဇရပ်မြို့နယ်သည် ကရင်ပြည်နယ်နှင့် တနင်္သာရီတိုင်းဒေသများသို့ ကုန်းလမ်း၊ ရေလမ်းကြောင်းများဖြင့် သွားလာနိုင်ပြီး လမ်းပန်းဆက်သွယ်ရေး ကောင်းမွန်သော မြို့နယ်ဖြစ်ပါသည်။ မြို့နယ်၏ အဓိကထွက်ကုန်များမှာ ရာဘာဖြစ်ပြီး ပြည်ပဒေသသို့ အများဆုံး တင်ပို့ရောင်းချပါသည်။ သံဖြူဇရပ်မြို့နယ် သည် လူသုံးကုန်ပစ္စည်းများကို အဓိကတင်သွင်းရပါသည်။

မြေအသုံးချမှု

၂၂။ သံဖြူဇရပ်မြို့နယ်၏ မြေအမျိုးအစားအလိုက် အသုံးချထားသည့် ဧကအား အောက်ပါ အတိုင်းဖော်ပြအပ်ပါသည်-

စဉ်	မြေအမျိုးအစား	ဧရိယာ(ဧက)
၁	အသားတင်စိုက်ပျိုးမြေဧရိယာပေါင်း	၁၀၅၀၀၀
	(က) လယ်မြေဧရိယာ	၂၇၆၄၃
	(ခ) ယာမြေ	-
	(ဂ) ကိုင်း/ကျွန်းမြေ	-

စဉ်	မြေအမျိုးအစား	ဧရိယာ(ဧက)
	(ဃ) ဥယျာဉ်မြေ	၇၆၈၅၄
	(င) ခနိ	၅၀၃
၂	လှုပ်ထားမြေဧရိယာပေါင်း	၄၇
	(က) လယ်မြေဧရိယာ	၄၇
	(ခ) ယာမြေ	-
	(ဂ) ကိုင်း/ကျွန်းမြေ	-
	(ဃ) ဥယျာဉ်မြေ	-
	(င) ခနိ	-
၃	စားကျက်မြေ	၇၀၇၁
၄	စက်မှုလုပ်ငန်းသုံးမြေ	၁၀၃
၅	မြို့ရွာနှင့် အခြားမြေ	၁၇၂၀၇
၆	ကြိုးဝိုင်း/ကြိုးပြင်ကာကွယ်တော ဧရိယာ	၁၇၄၁
၇	တောရိုင်း	-
စဉ်	မြေအမျိုးအစား	ဧရိယာ(ဧက)
၈	မြေရိုင်း	-
၉	စိုက်ပျိုးခြင်းမပြုနိုင်သောဧရိယာ	၇၂၁၄၆
စုစုပေါင်း		၂၀၃၃၁၅

ဆည်မြောင်းတာဝန်များနှင့် ဆည်ရေသောက်ဧရိယာ

၂၃။ သံဖြူဇရပ်မြို့နယ်ရှိ ဆည်မြောင်းတာဝန်များနှင့် ဆည်ရေ သောက်ဧရိယာမှာ အောက်ပါအတိုင်း ဖော်ပြအပ်ပါသည်-

- (က) ကိုယ့်အားကိုယ်ကိုးဆည်များ မရှိပါ။

(ခ) မြစ်ရေတင်စီမံကိန်းများ
မရှိပါ။

(ဂ) တာတမံများ/ရေထိန်းတံခါး

စဉ်	တာတမံ/ရေထိန်းတံခါး			ကာကွယ် သည့် မြစ်/ချောင်း	အကျိုးပြု ဧက
	အမည်	အမျိုးအစား	အရှည် (ပေ)		
၁	အနင်း	မြေသား	၀.၉၅	အနင်းချောင်း	၁၆၃
၂	သပြေချောင်း	မြေသား	၁.၃၂	သပြေချောင်း	၂၄၀
	မြို့နယ်ချုပ်		၂.၂၇		၄၀၃

စိုက်ပျိုးရေးလုပ်ငန်း

၂၄။ သံဖြူဇရပ်မြို့နယ်၏ စိုက်ပျိုးရေးလုပ်ငန်းဆောင်ရွက်နိုင်မှု အခြေအနေမှာ အောက်ပါအတိုင်း ဖြစ်ပါသည်-

(က) အဓိကသီးနှံ(၁၀)မျိုး စိုက်ပျိုးထုတ်လုပ်မှု

စဉ်	သီးနှံ အမည်	၂၀၁၈-၂၀၁၉ လျာထားဧက		၂၀၁၈-၂၀၁၉ ခုနှစ်			
				စိုက်	ရိတ်	နှုန်း	အထွက် (တင်း)
၁	စပါးပေါင်း	နွေ	၃၅၀	၃၅၀	၃၅၀	၈၀.၉၂	၂၈၃၂၂
		မိုး	၂၅၈၂၃	-	-	-	-
၂	မြေပဲ	မိုး	-	-	-	-	-
		ဆောင်း	-	-	-	-	-
၃	နှမ်း	မိုး	-	-	-	-	-
		ဆောင်း	-	-	-	-	-
၄	နေကြာ	-	-	-	-	-	-
၅	မတ်ပဲ	-	-	-	-	-	-
၆	ပဲတီစိမ်း	မိုး	-	-	-	-	-
		ဆောင်း	-	၄၆	၄၆	၁၃.၅၀	၆၂၁
၇	ပဲလွန်း	-	-	-	-	-	-
၈	ဝါ	-	-	-	-	-	-
၉	စားကြံ(ရင့်)	-	၄၁	၄၁	-	-	-
၁၀	ဖူးစားပြောင်း	မိုး	၁၅၀	၁၇၀	၁၇၀	၇၉၆၀.၁၅	၁၃၅၃၂၂၅

(ခ) နှစ်ရှည်သီးနှံစိုက်ပျိုးမှုအခြေအနေ

စဉ်	သီးနှံအမည်	စိုက်	ရိတ်	နှုန်း	ထွက်
(၁)	သစ်ဆိမ့်	၆	-	-	-
(၂)	ရာဘာ	၆၅၀၁၅	၅၀၈၇၅	-	-
စဉ်	သီးနှံအမည်	စိုက်	ရိတ်	နှုန်း	ထွက်
(၃)	ငရုတ်ကောင်း	၂၂၃၅	၂၂၃၅	-	-
(၄)	စားကြံ (ရင့်)	၄၀	၄၀	-	-
(၅)	ကော်ဖီ	-	-	-	-
(၆)	လက်ဖက်	-	-	-	-
(၇)	ကွမ်းသီး/ ရွက်	၇၁၂	၅၈၉	၁၅၁၅	၁၀၄၅၃၅၀
		၃၀	၃၀	၄၄၂၈	၁၃၂၈၅၀
(၈)	အုန်း	၁၆၀၀	၁၆၀၀	၆၁၁၈	၈၈၀၉၉၂၀
(၉)	သစ်သီးပင်	၇၉၅၃	၇၁၁၈	၃၉၆၄	၂၈၂၁၂၄၃၃
မြို့နယ်ချုပ်		၇၇၅၉၁	၆၂၄၆၉	၁၂၁၀.၃၈	၇၅၆၁၀၅၃

(ဂ) အခြားဈေးကွက်ဝင်သီးနှံများစိုက်ပျိုးထုတ်လုပ်မှု

စဉ်	သီးနှံအမည်	စိုက်ဧက	ရိတ်ဧက	အထွက်နှုန်း	အထွက်ပေါင်း
	မရှိပါ။				

(ဃ) လယ်ယာသုံးစက်ကိရိယာ သုံးစွဲမှုအခြေအနေ

စဉ်	အစိုးရ							ပုဂ္ဂလိက						
	လယ် ထွန် စက်	လက် တွန်း ထွန် စက်	မျိုး စေ့ ချ စက်	Combine Harvester	ရိတ် သိမ်း စက်	ချွေလှေ့ စက်	ရေ စုပ် စက်	လယ် ထွန် စက်	လက် တွန်း ထွန် စက်	မျိုး စေ့ ချ စက်	Combine Harvester	ရိတ် သိမ်း စက်	ချွေလှေ့ စက်	ရေ စုပ်စက်
၁	-	-	-	-	-	-	-	၃၇	၄၁၁	-	-	-	၁၅	၂၃၅

(င) လယ်ယာသုံးထယ်၊ ထွန်နှင့် ကျွဲ၊ နွားကောင်ရေ

စဉ်	ထယ်အရေအတွက်	ထွန်အရေအတွက်	ကျွဲနွားကောင်ရေ	နွားကောင်ရေ
၁	၄၁၃၀	၁၂၈	၁၀၀၂၃	၃၅၂၃၀

(စ) ဒေသတွင်း ဆန်ဖူလုံမှုရာခိုင်နှုန်း

စဉ်	အကြောင်းအရာ	ရေတွက်ပုံ	၂၀၁၇-၁၈ အမှန်	၂၀၁၈-၁၉ အမှန်	မှတ် ချက်
၁	လူဦးရေ	ဦး	၁၆၁၈၃၄	၁၆၃၆၀၅	
၂	လူတစ်ဦးတစ်နှစ်စားသုံးမှု	-	-	-	
	-ကျေးလက်နေ	တင်း	၁၀၄၄၁၄	၁၅	
	-မြို့နေ	တင်း	၅၇၀၁၉	၁၂	
၃	ဝမ်းစာလိုအပ်ချက်	တင်း	-	၂၂၈၀၁၅၆	
၄	စပါးစိုက်ဧကပေါင်း	ဧက	၂၆၁၇၃	၂၆၁၇၈	
	-အထွက်နှုန်း	တင်း	၆၇.၀၅	၆၉.၃၃	
	-အထွက်တင်း	တင်း	၁၇၅၄၉၄၇	၁၈၁၄၉၇၄	
၅	လာမည့်နှစ်စပါးစိုက် ဧက	ဧက	-	၂၆၁၇၈	
၆	ချန်လှပ်ရမည့်တင်း	တင်း	-	-	
၇	အသုံးပြုတင်း(မျိုး+လေလွင့်)	တင်း	-	၂၄၁၁၀၂၁	
၈	ပိုလျှံမှု	တင်း	- ၄၉၅၄၉၁	(-)၅၉၆၀၄၇	
၉	ဝမ်းစာကျန်ရှိမှု	တင်း	-	-	
၁၀	ဖူလုံမှု	%	၇၇.၉၈	၇၅.၂၈	

(ဆ) ဒေသတွင်းဆီဖူလုံမှုရာခိုင်နှုန်း

-

စဉ်	အကြောင်းအရာ	ရေတွက်ပုံ	၂၀၁၇-၁၈ အမှန်	၂၀၁၈-၁၉ အမှန်	မှတ် ချက်
၁	လူဦးရေ	ဦး	၁၆၁၈၃၄	၁၆၃၆၀၅	
၂	လူတစ်ဦးတစ်နှစ်စားသုံးမှု	ပိဿာ	၆.၅ပိဿာ	၆.၅ ပိဿာ	
	ဝမ်းစာလိုအပ်ချက်	တန်	၁၇၁၄.၅၇	၁၇၃၇.၆၃	
	ဆီထွက်ရှိမှု	တင်း	-	-	
၃	အလေအလွင့်နှင့် အခြား	တင်း	-	-	
၄	ချန်လှပ်ရမည့်တင်း	ဧက	-	-	
	အသုံးပြုမှု	မက်/တန်	၁၇၁၄.၅၇	-	
	လိုအပ်မှု	မက်/တန်	၁၇၁၄.၅၇	၁၆၃၇.၆၃	
၅	ဖူလုံမှု	ရာခိုင်နှုန်း	၀%	၀%	

မွေးမြူရေးလုပ်ငန်းများ

၂၅။ သံဖြူဇရပ်မြို့နယ်၏ မွေးမြူရေးလုပ်ငန်း ဆောင်ရွက်နိုင်မှု အခြေအနေမှာ အောက်ပါအတိုင်း ဖြစ်ပါသည်-

(က) မွေးမြူရေးဇုန်များ။ မရှိပါ။

(ခ) မြို့နယ်မွေးမြူရေး (ကောင်ရေ)

စဉ်	မြို့နယ်/ မြို့	ခုနှစ်	ကျွဲ	နွား	ဝက်	သိုး/ ဆိတ်	ကြက်	ဘဲ	ငုံး
၁	သံဖြူဇရပ် မြို့နယ်	၂၀၁- ၂၀၁၉	၁၁၀၈၉	၃၀၇၅၉	၃၁၄၇၆	၇၈၅၆	၁၀၈၅၂၆၁	၈၉၈၂၆	-
၂	ကျိုက္ခမိမြို့	၂၀၁- ၂၀၁၉	-	၇၉၉၀	၈၈၃၇	၅၉၀၉	၂၁၁၉၆	၄၆၉၃၀	-
မြို့နယ်ချုပ်			၁၁၀၈၉	၃၈၆၄၉	၄၀၂၁၃	၁၃၇၆၅	၁၁၀၆၄၅၇	၁၃၃၇၅၆	-

(ဂ) မြို့နယ်အသားထုတ်လုပ်မှု (ပိဿာ)

စဉ်	မြို့နယ်/ မြို့	ခုနှစ်	ကျွဲ	နွား	ဝက်	သိုး/ ဆိတ်	ကြက်	ဘဲ	ငုံး
၁	သံဖြူဇရပ် မြို့နယ်	၂၀၁၈- ၂၀၁၉	-	၃၀၆၅၂၀	၁၄၅၇၈၂	၄၅၁၇၇	၄၁၁၁၄၇၆	၂၆၃၂၇၀	-
၂	ကျိုက္ခမိမြို့	၂၀၁၈- ၂၀၁၉	-	၈၁၄၈၀	၄၁၁၁၈	၃၂၇၁၄	၈၃၉၀၇	၁၄၁၇၀၀	
မြို့နယ်ချုပ်			-	၃၈၈၀၀၀	၁၈၆၉၀၀၆	၇၇၈၉၁	၄၁၉၅၃၈၃	၃၀၅၀၃၀	

(ဃ) မြို့နယ်ကြက်/ဘဲ/ငုံးဥထုတ်လုပ်မှု (လုံး)

စဉ်	မြို့နယ်/မြို့	ခုနှစ်	ကြက်ဥ	ဘဲဥ	ငုံးဥ
၁	သံဖြူဇရပ်မြို့နယ်	၂၀၁၈-၂၀၁၉	၃၄၉၂၁၈၃	၅၃၉၇၉၅၇	-
၂	ကျိုက္ခမိမြို့	၂၀၁၈-၂၀၁၉	၇၁၂၆၇၇	၁၉၅၇၆၀	
မြို့နယ်ချုပ်			၃၅၆၃၃၈၀	၅၅၉၃၇၁၇	

(င) မြို့နယ်နို့ထွက်ပစ္စည်းထုတ်လုပ်မှု

စဉ်	မြို့နယ်/မြို့	ခုနှစ်	နို့စားနွား(ကောင်ရေ)	နို့ထွက်(ပိဿာ)
၁	သံဖြူဇရပ်မြို့နယ်	၂၀၁၈-၂၀၁၉	၁၀၅၇	၁၁၃၅၂၉၈
၂	ကျိုက္ခမိမြို့	၂၀၁၈-၂၀၁၉	၇၆၆	၈၂၇၂၀
မြို့နယ်ချုပ်			၁၈၂၃	၁၉၅၇၉၈၈

(စ) မြို့နယ်ငါး၊ ပုစွန်မွေးမြူမှု အခြေအနေ

စဉ်	ခုနှစ်	ငါး	ပုစွန်
-----	--------	-----	--------

		အရေအတွက် (ကန်)	ဧက	ထုတ်လုပ်မှု ပိဿာ	အရေအတွက် (ကန်)	ဧက	ထုတ်လုပ်မှု ပိဿာ
၁	၂၀၁၈-၂၀၁၉	၆	၃၉.၁၄	၁၀၉၀၀	-	-	-

(ဆ) ရေချိုရေငန်ငါးဖမ်းလုပ်ငန်းမှအသားထုတ်မှု(တန်)

စဉ်	ခုနှစ်	ငါး			ပုစွန်		
		လေလံအရေအတွက်	လုပ်ငန်းအရေအတွက်	ထုတ်လုပ်မှု (တန်)	လေလံအရေအတွက်	လုပ်ငန်းအရေအတွက်	ထုတ်လုပ်မှု (တန်)
၁	၂၀၁၈-၂၀၁၉	၆	၅၁၂	၇၀၈၀၈.၀၆	-	-	-

စက်မှုလက်မှုလုပ်ငန်း

၂၆။ သံဖြူရောင်မြို့နယ်၏စက်မှုလက်မှုလုပ်ငန်း ဆောင်ရွက်နိုင်မှု အခြေအနေမှာ အောက်ပါအတိုင်း ဖြစ်ပါသည်-

(က) စက်မှုဇုန်များ။ မရှိပါ။

(ခ) မြို့နယ်ရှိစက်ရုံများ

စဉ်	မြို့နယ်/မြို့	စက်ရုံအမည်	အမျိုးအစား	နိုင်ငံပိုင်	ပုဂ္ဂလိကပိုင်	လုပ်သားအင်အား
၁	သံဖြူရောင်မြို့နယ်	Supreme white gold	ခရမ်း	-	ပုဂ္ဂလိကပိုင်	၅၀
၂	။	ကံကောင်းခြင်း ရတနာ	အထပ်သား	-	။	၄၀
၃	။	မြန်မာစိန်လင်း	။	-	။	၄၅
၄	။	Eon Saw Mom	။	-	။	၅၅
၅	။	Dammar Pine Family	။	-	။	၄၀
၆	။	Myanmar Chemical & Machiner	အထပ်သား	-	ပုဂ္ဂလိကပိုင်	၅၀
၇	သံဖြူရောင်မြို့နယ်	MYANMAR HUA QIANG WOOD INDUSTRIAL	။	-	။	၄၀

စဉ်	မြို့နယ်/မြို့	စက်ရုံအမည်	အမျိုးအစား	နိုင်ငံပိုင်	ပုဂ္ဂလိကပိုင်	လုပ်သားအင်အား
၈	။	မြန်မာ-ကိုရီးယား အပြည်ပြည်ဆိုင်ရာ	။	-	။	၄၅

		သစ်လုပ်ငန်း			
မြို့နယ်ချုပ်					၃၆၅

(ဂ) မြို့နယ်ရှိအလုပ်ရုံများ။ မရှိပါ။

(ဃ) အိမ်တွင်းစက်မှုလက်မှုလုပ်ငန်းများ

စဉ်	မြို့နယ်/မြို့	စက်မှုလက်မှုလုပ်ငန်း အမျိုးအစား	အရေ အတွက်	လုပ်သား အင်အား
၁	သံဖြူဇရပ်မြို့နယ်	စက်ချုပ်လုပ်ငန်း	၁၅	၂၅
၂		ပန်းတိမ်လုပ်ငန်း	၁၆	၃၂
၃		ပန်းဘဲ	၇	၂၅
၄		မုန့်လုပ်ငန်း	၂	၂၀
၅		အုန်းဆံကြိုးလုပ်ငန်း	-	-
၁	ကျိုက္ခမိမြို့	စက်ချုပ်လုပ်ငန်း	၅၀	၁၀၀
		ပန်းတိမ်လုပ်ငန်း	၃	၁၅
		ပန်းဘဲ	၃	၉
		မုန့်လုပ်ငန်း	၂	၂၀
		သံဗန်းလုပ်ငန်း	၂	၄
		အုန်းဆံကြိုးလုပ်ငန်း	၁	၄
မြို့နယ်ချုပ်			၁၀၁	၂၅၄

သစ်တောလုပ်ငန်းဆောင်ရွက်မှုအခြေအနေ

၂၇။ သံဖြူဇရပ်မြို့နယ်၏ သစ်တောလုပ်ငန်းနှင့် ပတ်သက်သော အချက်အလက်များမှာ အောက်ပါအတိုင်းဖြစ်ပါသည်-

(က) သစ်တောများ

စဉ်	အကြောင်းအရာ	ဧရိယာ(ဧက)	ပေါက်သည့်အပင်များ
၁	ကြိုးဝိုင်း	၁၇၄၁	နှစ် (၃၀) ခွင့်ပြုမိန့်ဖြင့် ရာဘာပင်များ စိုက်ပျိုးထားပါသည်
၂	ကြိုးပြင်	-	-
မြို့နယ်ချုပ်		၁၇၄၁	

(ခ) စီးပွားဖြစ်သစ်တောစိုက်ခင်း။ မရှိပါ။

(ဂ) သစ်ထုတ်လုပ်မှု။ မရှိပါ။

(ဃ) သစ်တောထွက်ပစ္စည်းများ

စဉ်	အမျိုးအစား	ရေတွက်ပုံ	ထုတ်လုပ်မှု
၁	ထင်း	ကုဗတန်	၇၃၀
၂	မီးသွေး	ကုဗတန်	၁၂၅

စဉ်	အမျိုးအစား	ရေတွက်ပုံ	ထုတ်လုပ်မှု
၃	ဝါး	လုံး(၀၀၀)	၁၄၀
၄	ကြိမ်	လုံး(၀၀၀)	-
၅	ရှားစေး	ပိဿာ	-
၆	သစ်ခေါက်	ပိဿာ	၅၂၀၀
၇	သစ်ခွ	ပိဿာ	-
၈	သနပ်ခါး	ပိဿာ	-
၉	ဖာလာစေ့	ပိဿာ	-
၁၀	ပျားရည်	ပိဿာ	-
၁၁	ခနိ	ဗျစ်	-

တွင်းထွက်ပစ္စည်းထုတ်လုပ်မှုလုပ်ငန်း

၂၈။ သံဖြူဇရပ်မြို့နယ်၏တွင်း ထွက်ပစ္စည်းထုတ်လုပ်မှုလုပ်ငန်းနှင့် ပတ်သက်သော အချက်အလက်များမှာအောက်ပါအတိုင်းဖြစ်ပါသည်-

(က) ဓါတ်သတ္တုတူးဖော်ထုတ်လုပ်မှု

စဉ်	အမျိုးအစား	ရေတွက်ပုံ	ထုတ်လုပ်မှု
၁	လမ်းခင်းကျောက်ထုတ်လုပ်ခြင်းလုပ်ငန်း	ကျင်း	၅၀၀
မြို့နယ်ချုပ်		ကျင်း	၅၀၀

(ခ) ကျောက်မျက်တူးဖော်ထုတ်လုပ်မှု။ မရှိပါ။

စွမ်းအင်နှင့်လျှပ်စစ်ကဏ္ဍ

၂၉။ သံဖြူဇရပ်မြို့နယ်၏ စွမ်းအင်/လျှပ်စစ်ကဏ္ဍနှင့် ပတ်သက်သော အချက်အလက်များမှာ အောက်ပါအတိုင်း ဖြစ်ပါသည်-

(က) ဓါတ်ဆီ/ဒီဇယ်အရောင်းဆိုင်

စဉ်	မြို့နယ်/ မြို့	ဆိုင်အမည်	နိုင်ငံ ပိုင်	ပုဂ္ဂလိကပိုင်	တစ်နှစ်ရောင်းချမှုစည်ပေါင်း	
					ဓါတ်ဆီ	ဒီဇယ်
၁	သံဖြူဇရပ်	ရာဇာမင်း	-	ပုဂ္ဂလိကပိုင်	၇၄၅၄၉	၄၇၆၀၀
၂	။	မိုးထက်ယံ	-	ပုဂ္ဂလိကပိုင်	၁၄၉၈	၂၉၆၀
၃	။	ရတနာပုံ	-	ပုဂ္ဂလိကပိုင်	၁၄၂၀	၂၈၂၃
၄	။	ရတနာ	-	ပုဂ္ဂလိကပိုင်	၁၄၂၀	၂၈၂၃
၅	။	ရာမာန်	-	ပုဂ္ဂလိကပိုင်	၁၄၄၃	၂၉၃၀
၆	။	မင်းသန့်(၁)	-	ပုဂ္ဂလိကပိုင်	၇၄၅၄၉	၄၇၆၀၀
၇	။	မင်းသန့်(၂)	-	ပုဂ္ဂလိကပိုင်	၆၆၃၄၀	၄၁၉၀
၈	။	ကိုကိုညီညီ	-	ပုဂ္ဂလိကပိုင်	၁၄၄၃	၂၉၃၀
မြို့နယ်ချုပ်					၂၂၁၂၄၂	၁၁၁၀၃၃

(ခ) သဘာဝဓါတ်ငွေ့အရောင်းဆိုင်များ။ မရှိပါ။

ပို့ဆောင်ရေးနှင့် လမ်းပန်းဆက်သွယ်ရေးလုပ်ငန်း

၃၀။ သံဖြူဇရပ်မြို့နယ်၏ ပို့ဆောင်ရေးနှင့် လမ်းပန်းဆက်သွယ် ရေးလုပ်ငန်းနှင့်ပတ်သက်သော အချက်အလက်များမှာ အောက်ပါ အတိုင်း ဖြစ်ပါသည်-

- (က) လေကြောင်းလမ်း။ မရှိပါ။
- (ခ) ရေကြောင်းလမ်း။ မရှိပါ။
- (ဂ) ရထားလမ်းနှင့် ဘူတာရုံများ

စဉ်	ရထားလမ်း အမည်	မြို့နယ်အတွင်း		အရှည်မိုင်	ဘူတာ အရေအတွက်	
		မှ	ထိ		ကြီး	သေး
၁	သံဖြူဇရပ်	မလမ	ရေး	၉၀	ကြီး	
၂	။	သံ	ရေး	၅၆/၅	၁	၄
မြို့နယ်ချုပ်				၁၄၆/၅	၁	၄

(ဃ) ကားဂိတ်များ

စဉ်	မြို့နယ် /မြို့	ကားဂိတ် အမည်	ပြေးဆွဲသည့် ခရီးစဉ်	ပြေးဆွဲသည့် ယာဉ် အမျိုးအစား	ပြေးဆွဲ သည့်ယာဉ် စီးရေ
၁	သံဖြူဇရပ် မြို့နယ်	တော်ဝင်	သံဖြူဇရပ်-ရန်ကုန်- မော်လမြိုင်	မှန်လုံယာဉ်	၁
၂	။	မန်းရွှေမြို့ တော်	သံဖြူဇရပ်-မန္တလေး- ပြင်ဦးလွင်	မှန်လုံယာဉ်	၁
၃	။	မန္တလာသူ	သံဖြူဇရပ်-မန္တလေး	မှန်လုံယာဉ်	၁
၄	။	မန္တလာမင်း	သံဖြူဇရပ်-ရန်ကုန်	မှန်လုံယာဉ်	၁

စဉ်	မြို့နယ် /မြို့	ကားဂိတ် အမည်	ပြေးဆွဲသည့် ခရီးစဉ်	ပြေးဆွဲသည့် ယာဉ် အမျိုးအစား	ပြေးဆွဲ သည့်ယာဉ် စီးရေ
၅	။	ရိုးရိုးလေး	သံဖြူဇရပ်-ရန်ကုန်	မှန်လုံယာဉ်	၁
၆	။	ရွှေစင်စင်ကြံ	သံဖြူဇရပ်-ရန်ကုန်- မန္တလေး	မှန်လုံယာဉ်	၁

၇	။	ရောင်နီထွန်း	သံဖြူဇရပ်-ရန်ကုန်	မှန်လုံယာဉ်	၁
၈	။	အာကာမင်း	သံဖြူဇရပ်-ရန်ကုန်	မှန်လုံယာဉ်	၁
၉	သံဖြူဇရပ် မြို့နယ်	တလမွန်	သံဖြူဇရပ်-ရန်ကုန်	မှန်လုံယာဉ်	၁
၁၀	။	မျိုးဆက်သစ်	သံဖြူဇရပ်-ရန်ကုန်	မှန်လုံယာဉ်	၁
၁၁	။	အောင်ကျော်မိုး	သံဖြူဇရပ်-ရန်ကုန်	မှန်လုံယာဉ်	၁
၁၂	ကျိုက္ခမီမြို့	ရိုးရိုးလေး	ကျိုက္ခမီ-ရန်ကုန်	မှန်လုံယာဉ်	၁
၁၃	။	ရောင်နီထွန်း	ကျိုက္ခမီ-ရန်ကုန်	မှန်လုံယာဉ်	၁
၁၄	။	ရွှေမန်းသူ	ကျိုက္ခမီ-ရန်ကုန်	မှန်လုံယာဉ်	၁
မြို့နယ်ချုပ်					၁၄

ပြည်သူ့ဆောက်လုပ်ရေးလုပ်ငန်းများ

၃၁။ ပြည်သူ့ဆောက်လုပ်ရေးလုပ်ငန်းများမှာ အောက်ပါအတိုင်း ဖြစ်ပါသည်-

(က) ကားလမ်း

စဉ်	ကားလမ်းအမည်	မြို့နယ်အတွင်း		အရှည်မိုင်
		မှ	ထိ	
၁။	တိုင်းဒေသကြီးအစိုးရ အဖွဲ့မှ စီမံခန့်ခွဲသည့် လမ်း	သံဖြူဇရပ်	ကျိုက္ခမီ	၁၅/၀
		သံဖြူဇရပ်	စက်စဲ	၅/၀
		သံဖြူဇရပ်	ဝဲကလီ	၁/၀
၂။	ပြည်ထောင်စုအစိုးရ အဖွဲ့မှ စီမံခန့်ခွဲသည့် လမ်း	သံဖြူဇရပ်	ဘေးလမိုင်း	၂၇/၀
		သံဖြူဇရပ်	ဘုရားသုံးဆူ	၉/၅

(ခ) မြို့နယ်ချင်းဆက်လမ်းများ

စဉ်	လမ်းအမည်	အရှည် (မိုင်-ဖာလုံ)	အမျိုးအစား			မှတ် ချက်
			ကတ္တရာ	ကျောက်ချော	အမာခံ လမ်း	
၁	သံဖြူဇရပ်-မလမ	၃၈မိုင်	၁	-	-	
၂	သံဖြူဇရပ်-ရေး	၅၆မိုင်၂ဖာလုံ	၁	-	-	
၃	သံဖြူဇရပ်-မုဒုံ	၂၁မိုင်၆ဖာလုံ	၁	-	-	
၄	သံဖြူဇရပ်-ဘုရားသုံးဆူ	၉ မိုင်၅ဖာလုံ	၁	-	၁	
မြို့နယ်ချုပ်		၁၂၅မိုင်၃ဖာလုံ	၄	-	၁	

(ဂ) တံတားများ

(၁) ပေ(၁၈၀)အထက်တံတားများ

စဉ်	တံတားအမည်	အရှည် (ပေ)	အမျိုးအစား	တည်ဆောက်သည့် ခုနှစ်	သွားလာနိုင်သည့် ယာဉ် (ကား/ရထား)
၁	ကလောပိတံတား	၁၈၀	သံကူကွန်ကရစ်	၂၀၀၀-၀၁	ကား
မြို့နယ်ချုပ်		၁	၁		

(၂) ပေ(၁၈၀)အောက်တံတားများ

စဉ်	ပေ(၅၀)မှ (၁၈၀)ရှိ တံတားအရေအတွက်	အရှည် (ပေ)	အမျိုးအစား	တည်ဆောက်သည့် ခုနှစ်	သွားလာနိုင်သည့် ယာဉ် (ကား/ရထား)	ပေ(၅၀) အောက် တံတားအရေအတွက်
၁	ဝဲဝင်ကရာ	၁၂၇'၆"	သံကူ	-	ကား	၁၉၄ စင်း
၂	စခန်းကြီး	၁၁၅'	ကွန်	-	ကား	
၃	ပိန္နဲတော	၁၂၅'၆"	ကရစ်	-	ကား	
မြို့နယ်ချုပ်		၂၆၇'၁၂"				၁၉၄ စင်း

(ဃ) လမ်းတံတားသုံးစက်ကိရိယာများ

စဉ်	လမ်းတံတားသုံးစက်ကိရိယာများ				လုပ်သား ဦးရေ
	မြေထိုးစက်	မြေကော်စက်	မြေကြိတ်စက်	မြေသယ်ယာဉ်	
	မရှိပါ။				

(ဃ) လမ်းတံတားသုံးစက်ကိရိယာများ။ မရှိပါ။

(င) လမ်း/တံတားအသုံးပြုခကောက်ခံသည့် လုပ်ငန်း

စဉ်	တိုးဂိတ်အမည်	တည်နေရာ	လမ်း/တံတားအရှည်		ကုမ္ပဏီ/အဖွဲ့အစည်း/ လူပုဂ္ဂိုလ်
			မှ	ထိ	
၁။	မဒ-သဖဇရ ကားဂိတ်	ဖေါင်စိန်ရပ်ကွက်	မုဒုံ	သံဖြူဇရပ်	စည်ပင်
၂။	သဖဇရ-ရေး ကားဂိတ်	ဝဲရက်ရွာသစ်ကျေးရွာ	သံဖြူဇရပ်	ရေး	လမ်းဦးစီးဌာန
မြို့နယ်ချုပ်					၂

ဟိုတယ်နှင့် ခရီးသွားလုပ်ငန်း

၃။ သံဖြူဇရပ်မြို့နယ်ရှိ ဟိုတယ်နှင့်ခရီးသွားလုပ်ငန်းနှင့် ပတ်သက်သော အချက်အလက်များမှာ အောက်ပါအတိုင်းဖြစ်ပါသည်-

(က) ဟိုတယ်၊ မိုတယ်၊ အင်း၊ တည်းခိုခန်း

(၁) ဟိုတယ်

စဉ်	ဟိုတယ်အမည်	ဟိုတယ်		အဆင့်	အခန်းပေါင်း
		နိုင်ငံပိုင်	ပုဂ္ဂလိကပိုင်		
၁	21 ပါရာဒိုက်	-	ပုဂ္ဂလိကပိုင်	အဆင့်မြင့်	၄၄
မြို့နယ်ချုပ်		၁	၁	၁	၄၄

(၂) မိုတယ်၊ အင်း၊ တည်းခိုခန်း

စဉ်	မိုတယ်အရေအတွက်	အင်းအရေအတွက်	တည်းခိုခန်းအရေအတွက်
၁	၁	-	၁၅
မြို့နယ်ချုပ်		-	၁၅

(ခ) ကမ်းခြေနှင့် အပန်းဖြေနေရာများ

စဉ်	ကမ်းခြေ/အပန်းဖြေနေရာအမည်	တည်နေရာ
၁	စက်စဲကမ်းခြေ	စက်စဲကျေးရွာ
၂	ကျိုက္ခမိရေလယ်ဘုရား	ကျိုက္ခမိမြို့
၃	သဘာဝရေပူအပန်းဖြေစခန်း	ဝဲကလီကျေးရွာ
မြို့နယ်ချုပ်		၃

သမဝါယမအသင်းများ

၃၃။ သံဖြူဇရပ်မြို့နယ်တွင်ရှိသော သမဝါယမအသင်းများမှာ အောက်ပါအတိုင်း ဖြစ်ပါသည်-

စဉ်	မြို့နယ်/မြို့	သမဝါယမအသင်းပေါင်း	သမဝါယမအသင်းစုပေါင်း	မှတ်ချက်
၁	သံဖြူဇရပ်မြို့နယ်	၆၆	၁	
၂	ကျိုက္ခမိမြို့	၅	-	
မြို့နယ်ချုပ်		၇၁	၁	

စီးပွားရေးဆိုင်ရာ အခြေခံအဆောက်အဦများ

၃၄။ သံဖြူဇရပ်မြို့နယ်တွင်ရှိသော စီးပွားရေးဆိုင်ရာ အခြေခံ အဆောက်အဦများမှာ အောက်ပါအတိုင်း ဖြစ်ပါသည်-

(က) ကုမ္ပဏီ၊ ကုန်စည်ခိုင်၊ ပွဲရုံများ၊ ဈေးနှင့် ကုန်တိုက်များ

(၁) ကုမ္ပဏီများ

စဉ်	ကုမ္ပဏီအမည်	ဆောင်ရွက်သည့် လုပ်ငန်း	တည်နေရာ
၁	မြတ်သံလွင်မြေ	ဆောက်လုပ်ရေး	ဝဲရက်ရွာသစ်ကျေးရွာအုပ်စု
၂	လဝီမွန်	။	ကြံ့ခိုင်ရေးရပ်ကွက်
၃	ပြည့်ဖူးမောင်	။	ကျိုက္ခဒါတ်ကျေးရွာအုပ်စု

(၂) ကုန်စည်ခိုင်များ

စဉ်	ကုန်စည်ဒိုင်အမည်	ရောင်းဝယ်သည့် ပစ္စည်း	တည်နေရာ
၁	ရန်ကုန်	ငါး	အောင်သုခရပ်ကွက်
၂	KMM	ငါး	။
၃	TTP	ငါး	။
မြို့နယ်ချုပ်		၃	၃

(၃) ပွဲရုံများ။ မရှိပါ။

(၄) ဈေးများ

စဉ်	ဈေးအမည်	ဆိုင်ခန်း အရေအတွက်	တည်နေရာ	အစိုးရ/ ပုဂ္ဂလိကပိုင်
၁	အမှတ် (၁)မြို့မဈေး	၁၁၀၂	စက်သစ်ရပ်ကွက်	အစိုးရ
၂	အမှတ် (၂)မြို့မဈေး	၁၀၇	ကြံ့ခိုင်ရေးရပ်ကွက်	အစိုးရ
၃	ကျိုက္ခမိမြို့မဈေး	၁၃၇	မြို့မဈေးရပ်ကွက်	အစိုးရ
၄	ပင်ဈေး	၁၆၈	ပင်ကျေးရွာ	အစိုးရ
မြို့နယ်ချုပ်		၁၅၁၄	၄	၄

(၅) ကုန်တိုက်များ။ မရှိပါ။

(ခ) ဘဏ်များ

စဉ်	ဘဏ်အမည်	တည်နေရာ	အစိုးရ/ ပုဂ္ဂလိက
၁	မြန်မာ့စီးပွားရေးဘဏ်	အောင်ဇေယျရပ်ကွက်	အစိုးရ
၂	မြန်မာ့လယ်ယာဖွံ့ဖြိုးရေးဘဏ်	အောင်သာယာရပ်ကွက်	အစိုးရ
၃	ကမ္ဘာ့ရတနာဘဏ်	စက်သစ်ရပ်ကွက်	ပုဂ္ဂလိက
၄	ကမ္ဘောဇဘဏ်	စက်သစ်ရပ်ကွက်	ပုဂ္ဂလိက
၅	ဧရာဝတီဘဏ်	စက်သစ်ရပ်ကွက်	ပုဂ္ဂလိက
၆	ကမ္ဘာ့ရတနာဘဏ်	မြို့မဈေးရပ်ကွက်	ပုဂ္ဂလိက
မြို့နယ်ချုပ်		၆	၆

(ဂ) စတိုးဆိုင်နှင့်အရောင်းဆိုင်များ

စဉ်	ဆိုင်အမျိုးအစား	အရေအတွက်
၁	စတိုးဆိုင်	၂၅
၂	ရွှေဆိုင်	၅၅
၃	လျှပ်စစ်ပစ္စည်းဆိုင်	၉
၄	ဖုန်း/ဖုန်းပစ္စည်းအရောင်းဆိုင်	၁၇
၅	စာအုပ်ဆိုင်	၉
၆	ဆေးဆိုင်	၁၈

၇	စားသောက်ဆိုင်	၁၃
၈	လက်ဖက်ရည်ဆိုင်	၁၀၃
၉	ကုန်မာဆိုင်	၂၁
၁၀	စိုက်ပျိုးရေးပစ္စည်းဆိုင်	၁၆
၁၁	ဆောက်လုပ်ရေးပစ္စည်းဆိုင်	၅
၁၂	ဝန်ဆောင်မှုလုပ်ငန်းဆိုင်	၁၅
၁၃	ဆန်ဆိုင်	၂၄
၁၄	အဝတ်အထည်ဆိုင်	၂၆၀
စဉ်	ဆိုင်အမျိုးအစား	အရေအတွက်
၁၅	နိဗ္ဗန်ကုန်ဆိုင်	၅
	မြို့နယ်ချုပ်	၅၉၂

စည်ပင်သာယာရေးလုပ်ငန်းများ

၃၅။ သံဖြူဇရပ်မြို့နယ်၏ စည်ပင်သာယာရေး လုပ်ငန်းများမှာ အောက်ပါအတိုင်းဖြစ်ပါသည်-

(က) ဈေးလုပ်ငန်း

စဉ်	မြို့နယ်/ မြို့	ဈေး အမည်	ဆိုင်ခန်း အရေ အတွက်	နိုင်ငံ ပိုင်	ပုဂ္ဂလိ ကပိုင်	တည်နေရာ
၁	သံဖြူဇရပ်	အမှတ်(၁) မြို့မဈေး	၁၁၀၂	အစိုးရ	-	စက်သစ်ရပ်ကွက်
၂	။	အမှတ်(၂) မြို့မဈေး	၆၆	အစိုးရ	-	ကြံ့ခိုင်ရေးရပ်ကွက်
၃	။	ပင်ဈေး	၁၆၈	အစိုးရ	-	ပင်ကျေးရွာ
၄	။	ကျိုက္ခမိ မြို့မဈေး	၁၃၇	အစိုးရ	-	မြို့မဈေးရပ်ကွက်
	မြို့နယ်ချုပ်	၄	၁၄၇၃	၄	-	၄

(ခ) သောက်သုံးရေရရှိရေးလုပ်ငန်း

စဉ်	မြို့နယ်/ မြို့	စက်ရုံအမည်	တည်နေရာ	အမျိုး အစား	တစ်ရက် ထုတ်လုပ်မှု (ဂါလံ)	ဖြန့်ဖြူးနိုင်မှု (အိမ်ခြေ)
၁	သံဖြူ ဇရပ်	စည်ပင်ရုံးဝင်း	ကျောင်းပိုင်း ရပ်ကွက်	ရေပေး ရေး	၁၆၀၀၀	၄၀၀ (အများသုံး ရေတိုင်စနစ်)
	မြို့နယ်ချုပ်	၁	၁	၁	၁၆၀၀၀	၄၀၀

(ဂ) သန့်ရှင်းရေးလုပ်ငန်း

စဉ်	မြို့နယ်/ မြို့	သန့်ရှင်းရေးသုံးစက်ကိရိယာများ(စီး)				လုပ်သား ဦးရေ
		သန့်ရှင်းရေး ယာဉ်	မိလ္လာ ယာဉ်	ဖုံစုပ် စက်	ရေစုပ် စက်	
၁	သံဖြူဇရပ် မြို့နယ်	၁၀	၁	၁	၅	၁၇
၂	ကျိုက္ခမိမြို့	၁	-	-	-	၂
မြို့နယ်ချုပ်		၁၁	၁	၁	၅	၁၉

(ဃ) လမ်း/တံတားလုပ်ငန်း

(၁) လမ်းလုပ်ငန်း

စဉ်	မြို့နယ်/ မြို့	ပေါင်း လမ်း ပေါင်း (လမ်း)	စုစုပေါင်း လမ်း အရှည် (မိုင်)	ကတ္တရာ လမ်းပေါင်း		ကွန်ကရစ် လမ်းပေါင်း		မြေသား လမ်းပေါင်း	
				လမ်း	မိုင်	လမ်း	မိုင်	လမ်း	မိုင်
၁	သံဖြူဇရပ် မြို့နယ်	၁၉၁	၃၇ မိုင် ၁.၇ ဖာလုံ	၈၀	၁၇ မိုင် ၃.၆၃ ဖာလုံ	၁၀	၃.၉၄ ဖာလုံ	၁၀၁	၁၉မိုင် ၂.၁၃ ဖာလုံ
၂	ကျိုက္ခမိမြို့	၁၀၃	၁၈မိုင် ၄၃ဖာလုံ	၁၃	၄မိုင် ၁.၇၇ ဖာလုံ	၆၇	၀မိုင် ၄.၅ ဖာလုံ	၂၃	၁ မိုင် ၁.၄၇ ဖာလုံ
မြို့နယ်ချုပ်		၂၉၄	၅၅မိုင် ၁၃ ဖာလုံ	၉၃	၂၆မိုင် ၄ ဖာလုံ	၇၇	၄မိုင် ၃၉ ဖာလုံ	၁၂၄	၂၂မိုင် ၂၇.၇ ဖာလုံ

(၂) တံတားလုပ်ငန်း

စဉ်	မြို့နယ်/ မြို့	တံတားပေါင်း(စင်း)				
		သံ	ကွန်ကရစ်	အုတ်	သစ်သား	ပေါင်း
၁	သံဖြူဇရပ်မြို့နယ်	-	၁၁၅	-	၇	၁၂၂
၂	ကျိုက္ခမိမြို့	-	-	-	-	-
မြို့နယ်ချုပ်		-	၁၁၅	-	၇	၁၂၂

(၃) လမ်းတံတားသုံးစက်ကိရိယာများ

စဉ်	မြို့နယ်/ မြို့	လမ်းတံတားသုံးစက်ကိရိယာများ				လုပ်သား ဦးရေ
		မြေထိုး စက်	မြေကော် စက်	မြေကြိတ် စက်	မြေသယ် ယာဉ်	
၁	သံဖြူဇရပ်မြို့နယ်	-	၁	၂	-	၈၅
၂	ကျိုက္ခမိမြို့	-	-	-	-	-

မြို့နယ်ချုပ်	-	၁	၂	-	၈၅
---------------	---	---	---	---	----

ပုံနှိပ်လုပ်ငန်းနှင့် မီဒီယာလုပ်ငန်းများ

၃၆။ သံဖြူဇရပ်မြို့နယ်တွင်ရှိသော ပုံနှိပ်တိုက်နှင့် မီဒီယာလုပ်ငန်း များမှာ အောက်ပါအတိုင်း ဖြစ်ပါသည်-

(က) ပုံနှိပ်လုပ်ငန်းနှင့် တေးသံသွင်း၊ ဗီဒီယို

စဉ်	မြို့နယ်/ မြို့	ပုံနှိပ်စက်		လွန်ပျံ့တာ	မိတ္တူ	တေးသံသွင်း	ဗီဒီယို
		နိုင်ငံပိုင်	ပုဂ္ဂလိကပိုင်				
၁	သံဖြူဇရပ်မြို့နယ်	-	၁	၁၅	၂၅	-	၂၄
၂	ကျိုက္ခမိမြို့	-	-	-	-	-	-
	မြို့နယ်ချုပ်	-	၁	၁၅	၂၅	-	၂၄

(ခ) မီဒီယာလုပ်ငန်းများ

စဉ်	မြို့နယ် / မြို့	သတင်းစာ အမည်	တစ်လဖြန့်စောင်ရေ	ဂျာနယ် အမည်	တစ်လဖြန့်စောင်ရေ
၁	သံဖြူဇရပ်မြို့နယ်	ကြေးမုံ မြန်မာ့အလင်း အင်္ဂလိပ်	၇၅ ၁၂၀ -	-	၂၉၅
စဉ်	မြို့နယ် / မြို့	သတင်းစာ အမည်	တစ်လဖြန့်စောင်ရေ	ဂျာနယ် အမည်	တစ်လဖြန့်စောင်ရေ
၂	ကျိုက္ခမိမြို့	ကြေးမုံ မြန်မာ့အလင်း အင်္ဂလိပ်	- - -	-	-
	မြို့နယ်ချုပ်		၁၉၅	-	၂၉၅

ပြည်တွင်းအသားတင်ထုတ်လုပ်မှုနှင့်ဝန်ဆောင်မှုတန်ဖိုး

၃၇။ သံဖြူဇရပ်မြို့နယ်၏ ပြည်တွင်းအသားတင် ထုတ်လုပ်မှုနှင့် ဝန်ဆောင်မှုတန်ဖိုးကို အောက်ပါအတိုင်း ဖော်ပြအပ်ပါသည်-

ကျပ်သန်းပေါင်း

စဉ်	အကြောင်းအရာ	၂၀၁၇-၁၈ ခုနှစ်	၂၀၁၈-၁၉	၂၀၁၈-၁၉ ခုနှစ် ဆောင်ရွက်နိုင်မှု
-----	-------------	----------------	---------	----------------------------------

		အသားတင် ထုတ်လုပ်မှု တန်ဖိုး (စက်တင်ဘာလ ကုန်ထိ)	ရည်မှန်းချက် တန်ဖိုး	တန်ဖိုး (စက်တင်ဘာ လကုန်ထိ)	အကောင် အထည် ဖော်နိုင်မှု	တိုး တက် မှု %
၁	ထုတ်လုပ်မှုတန်ဖိုး	၁၇၃၉၆၆.၅	၁၈၆၅၉၉.၈	၁၉၀၆၂၂.၃	၁၀၂.၂	၉.၆
၂	ဝန်ဆောင်မှု	၆၆၄၉၂.၁	၈၀၄၃၈.၅	၈၁၁၆၃.၄	၁၀၀.၉	၂၂.၁
၃	ကုန်သွယ်မှုတန်ဖိုး	၆၀၉၉၉.၆	၆၁၁၈၆.၉	၆၄၆၁၇.၄	၁၀၅.၆	၅.၉
၄	အသားတင်ထုတ်လုပ်မှု နှင့်ဝန်ဆောင်မှုတန်ဖိုး	၃၀၁၄၅၈.၂	၃၂၈၂၅၅.၂	၃၃၆၄၀၃.၁	၁၀၂.၅	၁၁.၆

လူတစ်ဦးချင်းဝင်ငွေ

၃၈။ သံဖြူဇရပ်မြို့နယ်၏ တစ်ဦးချင်းဝင်ငွေကို အောက်ပါအတိုင်း ဖော်ပြအပ်ပါသည် -

စဉ်	၂၀၁၆-၂၀၁၇	၂၀၁၇-၂၀၁၈	၂၀၁၈-၂၀၁၉
၁	၁၅၅၅၁၃၂	၁၇၃၅၂၈၁	၁၈၅၀၀၀

အသက်မွေးဝမ်းကျောင်းလုပ်ငန်းအလိုက် အလုပ်လုပ်သူဦးရေ

၃၉။ သံဖြူဇရပ်မြို့နယ်၏ အသက်မွေးဝမ်းကျောင်း လုပ်ငန်း အလိုက် အလုပ်လုပ်ကိုင်သူဦးရေမှာ အောက်ပါအတိုင်းဖြစ်ပါသည် -

စဉ်	မြို့နယ်/ မြို့	အစိုးရလုပ်ငန်း	ဝန်ထမ်း	စိုက်ပျိုးရေး	မွေးမြူရေး	အရောင်းအဝယ်	လက်မှုလုပ်ငန်း	ရေလုပ်ငန်း	ကျွန်း	အခြား	စုစုပေါင်း
၁	သံဖြူဇရပ်မြို့နယ်	၃၄၀၀	၁၈၀၀	၁၄၅၃၂	၄၂၅၆	၇၁၂၅	၁၁၂၅	၁၁၈၅	၆၁၇၈	၅၃၆၂၅	၉၃၂၂၆
၂	ကျိုက္ခမိမြို့	၂၂၆	၂၀၀	၈၀၉	၁၀၂	၅၀၄	၁၀၉	၅၄၂	၄၁၅၀	၅၀၅၁	၁၁၆၉၃
	မြို့နယ်ချုပ်	၃၆၂၆	၂၀၀၀	၁၅၃၄၁	၄၃၅၈	၇၆၂၉	၁၂၃၄	၁၇၂၇	၁၀၃၂၈	၅၈၆၇၆	၁၀၄၉၁၉

အလုပ်လုပ်နိုင်သူဦးရေနှင့် အလုပ်လက်မဲ့ဦးရေ

၄၀။ သံဖြူဇရပ်မြို့နယ်တွင်ရှိသော အလုပ်လုပ်နိုင်သူဦးရေနှင့် အလုပ်လက်မဲ့နှုန်းကို အောက်ပါအတိုင်း ဖော်ပြအပ်ပါသည် -

စဉ်	မြို့နယ်/ မြို့	အလုပ်လုပ်နိုင်သူဦးရေ	လုပ်ငန်းခွင်ရှိလုပ်သား ဦးရေ	အလုပ်လက်မဲ့ဦးရေ	အလုပ်လက်မဲ့ရာခိုင်နှုန်း
၁	သံဖြူဇရပ်မြို့နယ်	၁၂၂၁၀၀	၉၃၂၂၆	၅၂၈၉	၅.၆၈
၂	ကျိုက္ခမိမြို့	၁၁၆၉၃	၆၈၄၃	၄၈၅၀	၂၄

မြို့နယ်ချုပ်	၁၃၃၇၉၃	၁၀၀၀၆၉	၁၀၁၃၉	၂၉.၆၈
---------------	--------	--------	-------	-------

အခန်း(၇)

လူမှုရေးဆိုင်ရာအချက်အလက်များ

ပညာရေးကဏ္ဍ

၄၁။ သံဖြူဇရပ်မြို့နယ်တွင်ရှိသော ပညာရေးဆိုင်ရာအချက်အလက် များမှာ အောက်ပါအတိုင်း ဖော်ပြအပ်ပါသည် -

(က) အဆင့်မြင့်ပညာ

စဉ်	တက္ကသိုလ်/ ကောလိပ်/ သိပ္ပံကျောင်း အမည်	တည် နေရာ	အကျယ် အဝန်း (ဧက)	ဆရာ/ ဆရာမ ဦးရေ	ကျောင်း သား/သူ ဦးရေ	ဆရာနှင့် ကျောင်းသား အချိုး
၁	မရှိပါ။	-	-	-	-	-

(ခ) အခြေခံပညာ

(၁) အထကကျောင်းများ

စဉ်	ကျောင်း အမည်	တည်နေရာ	အကျယ် အဝန်း (ဧက)	ဆရာ/ ဆရာမ ဦးရေ	ကျောင်းသား/ သူဦးရေ	ဆရာနှင့် ကျောင်းသား အချိုး
၁	အထက(၁) သံဖြူဇရပ်	အောင်သာယာ ရပ်ကွက်	၁၀.၇၀	၈၁	၂၅၄၄	၁:၃၁
၂	အထက(၂) သံဖြူဇရပ်	ကြံ့ခိုင်ရေး ရပ်ကွက်	၁၀.၀၀	၄၁	၁၆၆၉	၁:၃၆
၃	အထက (စက်စဲ)	စက်စဲ ရပ်ကွက်	၇.၅၃	၃၀	၈၆၇	၁:၂၉
၄	အထက (ကျိုက်ဒါတ်)	ကျိုက်ဒါတ် ကျေးရွာ	၁၃.၇၅	၃၉	၈၀၂	၁:၂၁
စဉ်	ကျောင်း အမည်	တည်နေရာ	အကျယ် အဝန်း (ဧက)	ဆရာ/ ဆရာမ ဦးရေ	ကျောင်းသား / သူဦးရေ	ဆရာနှင့် ကျောင်းသား အချိုး
၅	အထက (ကျိုက်ဒါတ်)	မြို့မဈေး ရပ်ကွက်	၄.၂၅	၅၈	၁၅၂၃	၁:၂၆
၆	အထက(ပင)	ပငကျေးရွာ	၄.၂၅	၃၂	၈၂၅	၁:၂၆
၇	အထက (ဝဲကလီ)	ဝဲကလီ ကျေးရွာ	၄.၅၅	၂၆	၅၅၅	၁:၂၁
၈	အထက (ကရပွိ)	ကရပွိ ကျေးရွာ	၂.၁၅	၃၅	၉၂၇	၁:၂၆

၉	အထက (ထင်းရှူး)	ထင်းရှူး ကျေးရွာ	၁၀.၄၃	၂၅	၇၁၀	၁:၂၈
၁၀	အထက (ဝဲခမိ)	ဝဲခမိကျေးရွာ	၂.၀၇	၂၉	၇၆၂	၁:၂၆
မြို့နယ်ချုပ်			၆၉.၀၅၀	၃၉၆	၁၁၁၈၄	၁:၂၈

(၂) အထကကျောင်းခွဲများ

စဉ်	ကျောင်း အမည်	တည်နေရာ	အကျယ် အဝန်း (ဧက)	ဆရာ/ ဆရာမ ဦးရေ	ကျောင်းသား/ သူဦးရေ	ဆရာနှင့် ကျောင်းသား အချိုး
၁	အထကခွဲ နှစ်ကိုင်း	နှစ်ကိုင်း ကျေးရွာ	၄.၁၉	၂၃	၅၄၆	၁:၂၃
၂	အထကခွဲ ကရင်သောင်	ကရင်သောင် ကျေးရွာ	၅.၀၈	၂၃	၄၅၀	၁:၂၀
၃	အထကခွဲ အနင်း	အနင်း ကျေးရွာ	၄.၇၉	၂၄	၉၁၁	၁:၃၈
၄	အထက(ခွဲ) ဝဲဝင်ကရာ	ဝဲဝင်ကရာ ကျေးရွာ	၂.၁၃	၂၁	၄၇၈	၁:၂၃
မြို့နယ်ချုပ်			၁၆	၉၂	၂၃၈၅	၁:၂၆

(၃) အလကကျောင်းများ

စဉ်	ကျောင်း အမည်	တည်နေရာ	အကျယ် အဝန်း (ဧက)	ဆရာ/ ဆရာမ ဦးရေ	ကျောင်း သား/ သူဦးရေ	ဆရာနှင့် ကျောင်း သား အချိုး
၁	အလက(ဝါခရူ)	ဝါခရူကျေးရွာ	၀.၈၂	၁၄	၃၅၅	၁:၂၅
၂	အလက (ငှက်ပျောတော)	အနင်းကျေးရွာ	၀.၇၄	၁၂	၂၆၁	၁:၂၂
၃	အလက(ခွဲ) သီရိမြိုင်	အောင်သုခရပ်ကွက်	၀.၃၆	၁၉	၆၄၃	၁:၃၄
၄	အထက(ခွဲ) ကဒါတ်ထောက်	ကရင်သောင် ကျေးရွာ	၀.၇၅	၁၂	၂၇၇	၁:၂၃

၅	အလက(ခွဲ) ပိန္နဲတော	ပိန္နဲတောကျေးရွာ	၂.၅၈	၇	၃၁၂	၁:၄၅
၆	အလက(ခွဲ) ရဲတံခွန်	ရဲတံခွန်ကျေးရွာ	၃.၄၄	၁၁	၂၂၀	၁:၂၀
မြို့နယ်ချုပ်			၈.၆၉၀	၇၅	၂၀၆၈	၁:၂၈

(၄) အလက(ခွဲ)ကျောင်းများ

စဉ်	ကျောင်းအမည်	တည်နေရာ	ဆရာ/ ဆရာမ ဦးရေ	ကျောင်းသား/ သူဦးရေ	ဆရာနှင့် ကျောင်းသား အချိုး
၁	အလက(ခွဲ)	အောင်ဇေယျ	၁၃	၄၀၅	၁:၃၁
၂	။	စက်သစ်	၁၆	၅၅၈	၁:၃၅
၃	။	ကြာကန်	၁၇	၅၂၂	၁:၃၁
၄	။	အောင်ပင်လယ်	၁၄	၄၄၉	၁:၃၂
၅	။	ကွမ်သတ်	၁၁	၃၇၁	၁:၃၄
၆	။	စခန်းကြီး	၉	၂၂၉	၁:၂၅
၇	။	ဝဲတော်-ကုန်းမြင့်သာယာ	၉	၂၀၀	၁:၂၂
၈	။	ကလိုင်ပဒေါ	၇	၁၂၉	၁:၁၈
၉	။	ကျောင်းရွာ	၉	၃၁၇	၁:၃၅
၁၀	။	အိုင်ရှည်	၆	၁၀၅	၁:၁၈
မြို့နယ်ချုပ်			၁၁၀	၃၂၈၅	၁:၃၀

(၅) အမကကျောင်းများ

စဉ်	ကျောင်းအရေအတွက်	ဆရာ/ ဆရာမ ဦးရေ	ကျောင်းသား/ သူဦးရေ	ဆရာနှင့် ကျောင်းသား အချိုး
၁	၇၆	၃၁၃	၆၆၀၈	၁:၃၀

(၆) မူလတန်းကြိုကျောင်းများ

စဉ်	ကျောင်းအမည်	ဆရာ/ဆရာမ ဦးရေ	ကျောင်းသား/ ကျောင်းသူဦးရေ	အချိုး
၁	အမက အနန်းစမ်း	၂	၃၁	၁:၁၅
၂	အမက ဆားစီမံကိန်း	၁	၂၀	၁:၂၀
၄	အမက ရသေ့တောင် ကွက်သစ်	၁	၁၇	၁:၁၇
၃	အမက ရသေ့တောင်	၂	၂၆	၁:၁၃
၅	အမက စမ်းကြီး	၂	၁၄	၁:၇
၆	မူလွန် စက်စဲမင်းဆိပ်	၁	၂၈	၁:၂၈

၇	မူလွန် ရသေ့တောင် ဓမင်းဆိပ်	၁	၁၇	၁:၁၇
၈	အမက ကွမ်သတ်တိုးချဲ့	၂	၂၁	၁:၁၀
၉	အထက(ခွဲ)အနင်း	၂	၄၀	၁:၂၀
၁၀	အထက ထင်းရှူး	၂	၂၄	၁:၁၂
၁၁	အမက အနင်းမြောက်	၁	၂၂	၁:၂၂
၁၂	အမက ပလိုင်မှူး	၁	၁၈	၁:၁၈
၁၃	အမက ထင်းရှူးတိုးချဲ့	၁	၈	၁:၈
၁၄	အမကလွန်ပင်ပြည်တော်သာ	၂	၄၇	၁:၂၃
၁၅	အလကခွဲကြာကန်	၄	၁၁၅	၁:၂၈
၁၆	အထကဝဲခမိ	၂	၃၄	၁:၁၇
၁၇	လ(ခွဲ)ပိန္နဲတော	၁	၂၀	၁:၂၀
၁၈	အလကအောက်ငှက်ပျောတော	၁	၁၆	၁:၁၆
၁၉	မူလွန် ကလိုင်ပဒေါ	၁	၁၀	၁:၁၀
၂၀	အမက စွပ်ပလောင်	၂	၂၅	၁:၁၂
၂၁	မူလွန်တောင်ပေါ်/တောင်အောက်	၂	၄၁	၁:၂၀
၂၂	အမကဝဲဝန်း	၂	၂၀	၁:၁၀
၂၃	အမက နှစ်ကိုင်းကွက်သစ်	၂	၃၀	၁:၁၅
၂၄	အမက ဝက်လေး	၁	၁၀	၁:၁၀
၂၅	မူလွန်ဝဲကလောင်း	၂	၃၄	၁:၁၇
စဉ်	ကျောင်းအမည်	ဆရာ/ဆရာမ ဦးရေ	ကျောင်းသား/ ကျောင်းသူဦးရေ	အချိုး
၂၆	အမက ဝဲကဝါ	၁	၁၂	၁:၁၂
၂၇	မူလွန် ပင်ဘလောက်	၂	၂၅	၁:၁၂
၂၈	မူလွန် ပင်ကော့ထော	၂	၃၀	၁:၁၅
၂၉	အမက ပင်ရွာဟောင်း	၂	၂၉	၁:၁၄
၃၀	မူလွန် ပင်အနောက်	၂	၁၆	၁:၈
၃၁	မူလွန် ဖေါင်စိန်	၁	၂၅	၁:၂၅
၃၂	အမက အောင်မင်္ဂလာ(၁)	၁	၂၁	၁:၂၁
၃၃	မူလွန်အောင်မင်္ဂလာ(၂)	၂	၃၃	၁:၁၆
၃၄	မူလွန် အောင်သာယာ	၁	၄၀	၁:၄၀
၃၅	မူလွန် ဘဲကုန်း	၂	၅၀	၁:၂၅
၃၆	မူလွန် အလယ်ကုန်း	၂	၁၉	၁:၉
၃၇	ထ(ခွဲ)ကရင်သောင်	၂	၂၆	၁:၁၃
၃၈	အမက ဝယ်ဘို့တောင်	၁	၇	၁:၇
၃၉	အမက သက္ကော့	၁	၁၇	၁:၁၇
၄၀	မူလွန် ဝယ်သွန်ချောင်	၂	၂၄	၁:၁၂

၄၁	အမက ဝဲရက်	၂	၂၃	၁:၁၆
၄၂	လ (ခွဲ) ရဲတံခွန်	၁	၁၁	၁:၁၁
၄၃	အမက ဘုရားလေးဆူး	၁	၁၂	၁:၁၂
၄၄	အမက ဝင်းပတုပ်	၁	၁၁	၁:၁၁
၄၅	လ(ခွဲ) အောင်ဇေယျ	၁	၂၈	၁:၂၈
မြို့နယ်ချုပ်		၇၀	၁၁၅၆	၁:၁၆

(၆) အမက(ခွဲ)ကျောင်းများ

စဉ်	ကျောင်းအမည်	တည်နေရာ	ဆရာ/ဆရာမ ဦးရေ	ကျောင်းသား/ သူဦးရေ	ဆရာနှင့် ကျောင်းသားအချိုး
၁	အမက(ခွဲ)	ဇီးနှစ်ပင်	၂	၂၁	၁:၁၀
၂	။	တောင်ပေါ်	၄	၅၈	၁:၁၄
၃	။	အနန်းစမ်း မင်းဆိပ်	၁	၅၃	၁:၅၃
၄	။	ရွာသာယာ	-	၅၁	၁:၅၁
မြို့နယ်ချုပ်			၇	၁၈၃	၁:၂၄

(၇) မူလွန်ကျောင်းများ

စဉ်	ကျောင်း အမည်	တည်နေရာ	ဆရာ/ ဆရာမ ဦးရေ	ကျောင်းသား/ သူဦးရေ	ဆရာနှင့် ကျောင်းသား အချိုး
၁	မူလွန်	ဖောင်စိန်	၉	၃၀၅	၁:၃၄
၂	။	အောင်မင်္ဂလာ (၂)	၁၉	၄၉၇	၁:၂၆
၃	။	ကျောင်းပိုင်း	၈	၃၀၃	၁:၃၇
၄	။	အောင်သာယာ	၉	၂၇၂	၁:၃၀
၅	။	ကြံ့ခိုင်ရေး	၁၁	၂၉၃	၁:၂၆
၆	။	ဝါခရူတောင်ပေါက်	၇	၃၁၇	၁:၄၅
၇	။	ဝယ်သွန်ချောင်	၈	၂၉၈	၁:၃၇
၈	။	အိုင်ရှည်	၇	၁၀၂	၁:၁၅
၉	။	ပင(အနောက်)	၉	၂၁၈	၁:၂၄
၁၀	။	ပင(ကော့ထော်)	၁၃	၄၅၁	၁:၃၅
၁၁	။	ပင(ဘလောက်)	၁၀	၃၆၅	၁:၃၇
၁၂	။	ပင(ပြည်တော်သာ)	၁၃	၄၂၄	၁:၃၃
၁၃	။	အလယ်ကုန်း	၁၃	၁၇၂	၁:၁၃

၁၄	။	ဘဲကုန်း	၉	၃၃၈	၁:၃၈
၁၅	။	ပဒံလေး	၁၁	၁၄၃	၁:၁၃
၁၆	။	ရသေ့တောင်(မမင်းဆိပ်)	၈	၁၃၁	၁:၁၆
၁၇	။	အနန်းစမ်း	၇	၁၀၃	၁:၁၅
၁၈	။	စက်စဲ	၇	၂၁၃	၁:၃၀
၁၉	။	အံခဲ	၁၀	၂၉၀	၁:၂၉
၂၀	။	ဝဲကလောင်း	၉	၃၄၉	၁:၃၉
၂၁	။	တရုတ်တန်း	၇	၂၇၇	၁:၄၀
၂၂	။	ကျောင်းရွာ	၇	၂၉၀	၁:၄၁
၂၃	။	ကလိုင်ပဒေါ	၈	၁၂၁	၁:၁၅
၂၄	။	တောင်ပေါ်/ တောင်အောက်	၆	၃၁၇	၁:၅၃
စဉ်	ကျောင်း အမည်	တည်နေရာ	ဆရာ/ ဆရာမ ဦးရေ	ကျောင်းသား/ သူဦးရေ	ဆရာနှင့် ကျောင်းသား အချိုး
၂၅	။	တောင်ဖလု	၈	၂၀၉	၁:၂၆
၂၆	။	အတွင်းစခန်း	၁၁	၁၃၂	၁:၁၂
မြို့နယ်ချုပ်			၂၄၄	၆၉၃၀	၁:၂၈

(ဃ) ဘုန်းတော်ကြီးသင် ပညာရေးကျောင်း

စဉ်	ကျောင်းအမည်	တည်နေရာ	ဆရာ/ ဆရာမဦးရေ	ကျောင်းသား/ သူဦးရေ	အချိုး
၁	ဟံသာဝတီဘုန်း တော်ကြီးကျောင်း	ဟံသာဝတီ ရပ်ကွက်	၁၁	၄၅၄	၁:၄၁

(င) ကျောင်းနေအရွယ်ကလေးများ ကျောင်းအပ်နှံမှု

စဉ်	မြို့နယ်/ မြို့	(၅)နှစ်ပြည့်ကလေး			ကျောင်းအပ်နှံမှု			ကျောင်း အပ်နှံမှု %
		ကျား	မ	ပေါင်း	ကျား	မ	ပေါင်း	
၁	သံဖြူဇရပ်မြို့နယ်	၁၇၄၈	၁၇၇၂	၃၅၂၀	၁၇၄၁	၁၇၆၆	၃၅၀၇	၉၉.၉
၂	ကျိုက္ခမိမြို့	၂၃၇	၂၁၆	၄၅၃	၁၆၁	၁၆၄	၃၂၅	၇၄.၇
မြို့နယ်ချုပ်		၁၉၈၅	၁၉၈၈	၃၈၇၃	၁၉၀၄	၁၉၃၀	၃၈၄၂	၇၇.၂၆

(စ) တက္ကသိုလ်ဝင်တန်း အောင်မြင်မှု

စဉ်	မြို့နယ်/ မြို့	၂၀၁၇-၂၀၁၈ ခုနှစ်	၂၀၁၈-၂၀၁၉ ခုနှစ်
-----	-----------------	------------------	------------------

		စာရင်းရှိ	ဖြေဆို	အောင်ပြင်	%	စာရင်းရှိ	ဖြေဆို	အောင်ပြင်	%
၁	သံဖြူဇရပ်မြို့နယ်	၁၈၆၂	၁၇၄၆	၇၅၂	၄၀.၀၇	၂၀၅၂	၁၉၂၃	၈၆၆	၄၅.၀၃
၂	ကျိုက္ခမိမြို့	၂၉၃	၂၈၀	၁၁၆	၄၁.၄၃	၃၇၈	၃၅၇	၁၇၂	၄၈.၁၈
	မြို့နယ်ချုပ်	၂၁၅၅	၂၀၂၆	၈၆၈	၈၄.၅၀	၂၄၃၀	၂၂၈၀	၁၀၃၈	၄၅.၅၃

(ဆ) စာတတ်မြောက်မှုရာနှုန်း

စဉ်	မြို့နယ်/ မြို့	မြို့နယ် လူဦးရေ	(၁၅)နှစ် အထက်လူဦးရေ	စာတတ် မြောက်ဦးရေ	စာတတ် မြောက်မှုနှုန်း
၁	သံဖြူဇရပ်မြို့နယ်	၁၄၃၁၄၉	၈၉၆၅၉	၈၉၄၅၉	၉၉.၈
၂	ကျိုက္ခမိမြို့	၂၀၄၅၆	၈၇၆၃	၈၆၀၃	၉၈.၂
	မြို့နယ်ချုပ်	၁၆၃၆၀၅	၉၈၄၂၂	၉၈၀၆၂	၉၉.၆

(ဇ) သင်ကြားမှုသင်ယူမှု၊ အထောက်အကူပြု စာသင်ခန်းများဖွင့်လှစ်နိုင်မှု အခြေအနေ

(၁) အထက ကျောင်းများ

စဉ်	မြို့နယ်/ မြို့	အထက်တန်းကျောင်း					
		စာရင်းရှိ	Media တပ်ပြီး	3PLT တပ်ပြီး	2PLT တပ်ပြီး	1PLT တပ်ပြီး	ပေါင်း
၁	သံဖြူဇရပ်မြို့နယ်	၁၀	၉	၁	-	-	၁၀
၂	ကျိုက္ခမိမြို့	၁	၁	-	-	-	၁
	မြို့နယ်ချုပ်	၁၁	၁၀	၁	-	-	၁၁

(၂) အလက ကျောင်းများ၊ လ(ခွဲ)ကျောင်းများ

စဉ်	မြို့နယ်/ မြို့	အလယ်တန်းကျောင်း					
		စာရင်းရှိ	Media တပ်ပြီး	3PLT တပ်ပြီး	2PLT တပ်ပြီး	1PLT တပ်ပြီး	ပေါင်း
၁	သံဖြူဇရပ်မြို့နယ်	၁၀	-	၅	၅	-	၁၀
၂	ကျိုက္ခမိမြို့	၁	-	-	-	-	၁
	မြို့နယ်ချုပ်	၁၁	-	၅	၅	-	၁၁

(၃) အမက ကျောင်းများ

စဉ်	မြို့နယ်/ မြို့	အမကတန်းကျောင်း					
		စာရင်းရှိ	Media တပ်ပြီး	3PLT တပ်ပြီး	2PLT တပ်ပြီး	1PLT တပ်ပြီး	ပေါင်း
၁	သံဖြူဇရပ်မြို့နယ်	၁၁၀	-	-	-	၁၁၀	၁၁၀
၂	ကျိုက္ခမိမြို့	၉	-	-	-	-	၉

မြို့နယ်ချုပ်	၁၁၉	-	-	-	၁၁၀	၁၁၉
---------------	-----	---	---	---	-----	-----

(ဈ) စာကြည့်တိုက်များ ဖွင့်လှစ်နိုင်မှု

စဉ်	မြို့နယ်/မြို့	အုပ်ချုပ်ရေး	ပညာရေး	ပြန်ဆက်	ဘုန်းကြီးကျောင်း	အခြား	ပေါင်း
၁	သံဖြူဇရပ်မြို့နယ်	-	၈	-	-	-	၈
၂	ကျိုက္ခမိမြို့	-	-	-	-	-	-
	မြို့နယ်ချုပ်	-	၈	-	-	-	၈

ကျန်းမာရေးကဏ္ဍ

၄၂။ သံဖြူဇရပ်မြို့နယ်၏ ကျန်းမာရေးကဏ္ဍဆိုင်ရာ အချက်အလက်များမှာ အောက်ပါအတိုင်း ဖြစ်ပါသည်-

(က) ဆေးရုံများ

စဉ်	ဆေးရုံအမည်	တည်နေရာ	အစိုးရ/ ပုဂ္ဂလိက	ကုတင် အရေအတွက်
၁	သံဖြူဇရပ်ဆေးရုံ	အောင်ဇေယျရပ်ကွက်	အစိုးရ	၅၀
၂	ကျိုက္ခမိတိုက်နယ်	မြို့မဈေးရပ်ကွက်	အစိုးရ	၁၆
၃	ကရပွဲတိုက်နယ်	ကရပွဲကျေးရွာ	အစိုးရ	၁၆
၄	ဝဲခမိတိုက်နယ်	ဝဲခမိကျေးရွာ	အစိုးရ	၁၆
၅	အနင်းတိုက်နယ်	အနင်းကျေးရွာ	အစိုးရ	၁၆
၆	ကျိုက္ခဒါတ်တိုက်နယ်	ကျိုက္ခဒါတ်ကျေးရွာ	အစိုးရ	၁၆

(ခ) ဆေးပေးခန်းများ

စဉ်	ဆေးပေးခန်း အမည်	တည် နေရာ	အစိုးရ/ ပုဂ္ဂလိက	ကုသသည့် ရောဂါအမျိုးအစား
၁	ပြင်ပဆေးကုခန်း(၃၆)ခု မှတ်ပုံတင်ထားပါသည်။	-	အစိုးရဆေးပေး ခန်းများမရှိပါ။	အထွေထွေ(၃၃) သွားရောဂါ (၃)

(ဂ) ကျေးလက်ကျန်းမာရေးဌာန/ဌာနခွဲ

စဉ်	ကျေးလက်ကျန်းမာရေး ဌာနအမည်	ကျေးလက်ကျန်းမာရေး ဌာနခွဲအမည်	တည်နေရာ
၁	ကျိုက္ခဒါတ် RHC	ကရင်သောင်၊ တောင်ဖလူ၊ စက်စဲ၊ ရသေ့တောင်၊ ဝါခရူ	ကျိုက္ခဒါတ် ကျေးရွာ
၂	ကရပွဲ RHC	ပ(၁)၊ ပ(၂)၊ ဝဲကဝါကျိုက္ခရုတ်၊ ဝဲရက်	ကရပွဲကျေးရွာ

၃	ထင်းရှူး RHC	လေယာဉ်ကွင်း၊ ကော့လေး၊ အံခဲ၊ ဝဲကလောင်း	ထင်းရှူးကျေးရွာ
စဉ်	ကျေးလက်ကျန်းမာရေး ဌာနအမည်	ကျေးလက်ကျန်းမာရေး ဌာနခွဲအမည်	တည်နေရာ
၄	အနင်း RHC	ဝဲဝန်း၊ ပလိုင်မှူး၊ ဝင်းစိန်၊ ကျောင်းရွာ	အနင်းကျေးရွာ
၅	ဝဲခမိ RHC	ကလိုင်ပဒေါ၊ စခမ်းကြီး၊ ဝဲဝင်ကရာ၊ ရဲတံခွန်၊ ပိန္နဲတော	ဝဲခမိကျေးရွာ
၆	ကျိုက္ခမိ RHC	ကွမ်သတ်၊ ကျိုက္ခမိ(၁)၊ ကျိုက္ခမိ(၂) ကျိုက္ခမိ (၃)၊ နှစ်ကိုင်း၊ ပဒါင်	ကျိုက္ခမိမြို့
မြို့နယ်ချုပ်		၂၉	၆

(ဃ) ကျန်းမာရေးစောင့်ရှောက်မှု

စဉ်	မြို့နယ်/ မြို့	လူဦး ရေ	ဆရာဝန်မှ ကျန်းမာရေး စောင့်ရှောက်မှုနှုန်း		သူနာပြုမှ ကျန်းမာရေး စောင့်ရှောက်မှုနှုန်း		လက်ထောက် ကျန်းမာရေးမှူးမှ ကျန်းမာရေး စောင့်ရှောက်မှုနှုန်း	
			ဆရာ ဝန် ဦးရေ	ဆရာဝန် နှင့် လူဦးရေ အချိုး	သူနာ ပြု ဦးရေ	သူနာပြု နှင့် လူဦး ရေ အချိုး	လ/ဝ ကျန်းမာ ရေးမှူး ဦးရေ	လ/ဝ ကျန်းမာ ရေးမှူး နှင့် လူဦးရေ အချိုး
၁	သံဖြူဇရပ် မြို့နယ်	၁၄၃၁၄၉	၁၁	၁:၁၃၀၁၃	၃၇	၁:၁၈၆၈	၉	၁:၁၅၉၀၅
၂	ကျိုက္ခမိမြို့	၂၀၄၅၆	၂	၁:၁၀၂၂၈	၆	၁:၃၄၀၉	၁	-
မြို့နယ်ချုပ်		၁၆၃၆၀၅	၁၃	၁:၁၂၅၈၅	၄၃	၁:၃၈၁၄	၁၀	၁:၁၆၃၆၀

(င) ဒေသတွင်းအများဆုံးဖြစ်တတ်သောရောဂါများ

စဉ်	မြို့နယ်/ မြို့	ရောဂါအမျိုးအစား									
		ငှက်ဖျား		ဝမ်းလျှော		တီဘီ		ဝမ်းကိုက်		ARI	
		ဖြစ်	သေ	ဖြစ်	သေ	ဖြစ်	သေ	ဖြစ်	သေ	ဖြစ်	သေ
၁	သံဖြူဇရပ်	၅	၀	၁၃၂၅	-	၁၈၃	၅	၁၁၈	၀	၇	၀
၂	ကျိုက္ခမိမြို့	-	-	-	-	၇	-	-	-	-	-
မြို့နယ်ချုပ်		၅	-	၁၃၂၅	-	၁၉၀	၅	၁၈၈	-	၇	-

(စ) HIV/AIDS -ရောဂါ ဖြစ်ပွား/ သေဆုံးဦးရေ

စဉ်	မြို့နယ်/ မြို့	၂၀၁၈နှစ်၊ ဧပြီလမှ စက်တင်ဘာလထိ		၂၀၁၈-၂၀၁၉	
		ဖြစ်	သေ	ဖြစ်	သေ
၁	သံဖြူဇရပ်မြို့နယ်	၁၁	-	၁၁	-
၂	ကျိုက္ခမိမြို့	-	-	-	-
မြို့နယ်ချုပ်		၁၁	-	၁၁	-

(ဆ) ကျန်းမာရေးဆိုင်ရာ ညွှန်းကိန်းများ

စဉ်	မြို့နယ်/ မြို့	မိခင် ဦးရေ	(၁)နှစ် အောက် ကလေး ဦးရေ	လူ(၁၀၀၀)လျှင်			
				မွေးနှုန်း	မိခင်သေနှုန်း	မွေးကင်းစ ကလေးသေ နှုန်း	ကိုယ်ဝန်ပျက် နှုန်း
၁	သံဖြူဇရပ်မြို့နယ်	၁၃၈၁	၁၃၇၃	၇.၆	၀.၇၃	၂.၉	၁.၉၂
၂	ကျိုက္ခမိမြို့	၁၇၉	၁၅၀	၄.၂၇	-	၆.၆၆	၆.၆၂
မြို့နယ်ချုပ်		၁၅၆၀	၁၅၂၃	၁၁.၈၇	၀.၇၃	၉.၅၆	၈.၅၄

လူမှုရေးအသင်းအဖွဲ့များ

၄၃။ သံဖြူဇရပ်မြို့နယ်ရှိ လူမှုရေးအသင်းအဖွဲ့များဆိုင်ရာ အချက်အလက်များမှာ အောက်ပါ အတိုင်းဖြစ်ပါသည်-

(က) INGO

စဉ်	INGO အမည်	ရုံး/ ရုံးခွဲ တည်နေရာ	ဆောင်ရွက်သည့် လုပ်ငန်း
၁	World Vision	ကျောင်းပိုင်းရပ်ကွက်	ကျန်းမာရေး
၂	IOM	ပြည်သူ့ဆေးရုံ	ကျန်းမာရေး
၃	MAM	အောင်ဇေယျရပ်ကွက်	ကျန်းမာရေး

(ခ) NGO (ဦးရေ)

စဉ်	မြို့နယ်/ မြို့	အမျိုးသမီး ရေးရာ	မိခင်/ကလေး ဝေးအသင်း	စစ်မှန်စွာ ဟောင်း	ကြက်ခြေနီ	အရန်မီးသတ်
၁	သံဖြူဇရပ်မြို့နယ်	၂၅၃၀၃	၄၀၂၇၂	၂၄၇	၅၅၆	၉၃၃
၂	ကျိုက္ခမိမြို့	၂၅၀	၂၄၅	၆	၃၀	၄၀
မြို့နယ်ချုပ်		၂၅၅၅၃	၄၀၅၁၇	၂၅၃	၅၈၆	၉၇၃

(ဂ) အသင်းအဖွဲ့များ

စဉ်		ရုံး/ ရုံးခွဲ တည်နေရာ	မှတ်ပုံတင် အမှတ်	ဆောင်ရွက်သည့် လုပ်ငန်း
၁	ရွှေငါးလေး	ဝါခရူကျေးရွာ	မြို့နယ်	ကျန်းမာရေး
၂	ဖြူစင်မေတ္တာ	စက်သစ်ရပ်ကွက်	။	လူမှုရေး
၃	မေတ္တာရှင်	စက်သစ်ရပ်ကွက်	။	နာရေး
၄	မြင့်နီစော	မြမာလာကျေးရွာအုပ်စု	။	လူမှုရေး
၅	မွန်လူငယ်	ဝဲကဝါကျေးရွာအုပ်စု	။	လူမှုရေး
၆	ပိုင်ရှင်မဲ့	အောင်ဇေယျရပ်ကွက်	။	နာရေး
၇	မိတ္တဗလ	အောင်သာယာရပ်ကွက်	။	လူမှုရေး
၈	ရာမည	ကွမ်သတ်ကျေးရွာအုပ်စု	။	လူမှု/နာရေး

အားကစားနှင့် ဖျော်ဖြေရေးလုပ်ငန်းများ

၄၄။ သံဖြူဇရပ်မြို့နယ်ရှိ အားကစားနှင့် ဖျော်ဖြေရေးလုပ်ငန်းများ ဆိုင်ရာ အချက် အလက်များမှာ အောက်ပါအတိုင်းဖြစ်ပါသည်-

စဉ်	မြို့နယ်/ မြို့	အားကစားကွင်း						ဖျော်ဖြေရေး		
		လူငယ်	ဘဝ	အားကစား	အားကစား	အားကစား	အားကစား	ရုပ်ရှင်	အခြား	အခြား
၁	သံဖြူဇရပ်မြို့နယ်	၃၅	၁	၁	၁	၁	၂၀	-	၁	-
၂	ကျိုက္ခမိမြို့	-	-	-	-	-	၃	-	-	-
	မြို့နယ်ချုပ်	၃၅	၁	၁	၁	၁	၂၃	-	၁	1.

အခန်း(၈)

ဘာသာရေးဆိုင်ရာအချက်အလက်များ

ဗုဒ္ဓဘာသာဆိုင်ရာ အဆောက်အဦများနှင့် သာသနာဝင်ပုဂ္ဂိုလ်များ

၄၅။ သံဖြူဇရပ်မြို့နယ်ရှိ ဗုဒ္ဓဘာသာဆိုင်ရာ အဆောက်အဦများနှင့် သာသနာဝင် ပုဂ္ဂိုလ်များဆိုင်ရာ အချက်အလက်များအား အောက်ပါ အတိုင်း ဖော်ပြအပ်ပါသည်-

(က) သာသနိကအဆောက်အဦများ

စဉ်	မြို့နယ်/ မြို့	ဘုရား	စေတီ	ပုထိုး	ဘုန်းကြီးကျောင်း	သီလရှင်ကျောင်း	ဓမ္မာရုံ
-----	-----------------	-------	------	--------	------------------	----------------	----------

၁	သံဖြူဇရပ်	၆၉	၁၅	-	၂၀၉	၄၄	၁၂
၂	ကျိုက္ခမိမြို့	၁	၁၁	-	၁၄	၁	၆
မြို့နယ်ချုပ်		၇၀	၂၆	-	၂၂၃	၄၅	၁၈

(ခ) ရဟန်းသံဃာနှင့်သီလရှင်များ

စဉ်	မြို့နယ်/ မြို့	ရဟန်း	သာမဏေ	သီလရှင်
၁	သံဖြူဇရပ်	၁၂၂၆	၈၇၇	၃၅၅
၂	ကျိုက္ခမိမြို့	၆၈	၃၄	၂၀
မြို့နယ်ချုပ်		၁၂၉၄	၉၁၁	၃၇၅

(ဂ) ထင်ရှားသည့်ဘုရား၊စေတီနှင့်ပုထိုးများ

စဉ်	မြို့နယ်/ မြို့	ဘုရား၊ စေတီ၊ ပုထိုးအမည်	တည်နေရာ
၁	သံဖြူဇရပ်	ကျိုက္ခမိရေလယ်ဘုရား	ကျိုက္ခမိမြို့
၂	။	သန္တာဒဂုံစေတီတော်မြတ်ဘုရား	စက်စဲကျေးရွာ
၃	။	အင်ကြင်းတောင်ဘုရား	အောင်သာယာရပ်ကွက်
စဉ်	မြို့နယ်/ မြို့	ဘုရား၊ စေတီ၊ ပုထိုးအမည်	တည်နေရာ
၄	သံဖြူဇရပ်	ဆံတော်တောင်ဘုရား	ဝဲကလီကျေးရွာ
၅	။	ကျိုက်နဲရေလယ်ဘုရား	အံခဲကျေးရွာ
၆	။	ကျိုက်စောရေလယ်ဘုရား	စက်စဲကျေးရွာ
၇	။	ကိုးသိန်းကိုးသန်းဘုရား	ဝါခရူကျေးရွာ
၈	။	ကျိုက်ဝင်ခါတ်	ဟံသာဝတီရပ်ကွက်
၉	။	မရှိခဏဘုရား	စခန်းကြီးကျေးရွာ

(ဃ) ထင်ရှားသည့်ဘုန်းတော်ကြီးကျောင်းများ

စဉ်	ဘုန်းကြီးကျောင်းအမည်	ဆရာတော်ဘွဲ့အမည်	တည်နေရာ
၁	မြို့တော်ဦးကျောင်း	ဘန္တန္တသီလာစာရ	အောင်သာယာ
၂	ပရမအာရုဏ်ပြုကျောင်း	ဘန္တန္တဥက္ကံသ (မထေရ်သူမြတ်)	စက်စဲ
၃	မြသိမ်ကျောင်း	ဘန္တန္တဥတ္တမ	ကြာကန်ရပ်ကွက်
၄	ကျိုက္ခမိရေလယ်ကျောင်း	ဘန္တန္တသုမန	ကျိုက္ခမိမြို့

အခြားဘာသာရေးအဆောက်အဦများ

၄၆။ သံဖြူဇရပ်မြို့နယ်ရှိ အခြားဘာသာရေး အဆောက်အဦများနှင့်ဆိုင်သော အချက်အလက်များအား အောက်ပါအတိုင်း ဖော်ပြအပ်ပါသည်-

စဉ်	မြို့နယ်/ မြို့	ခရစ်ယာန်		အစ္စလာမ်		ဟိန္ဒူ ဘုရားကျောင်း		တရုတ်ဘုရားကျောင်း	
		မြို့	ကျေးလက်	မြို့	ကျေးလက်	မြို့	ကျေးလက်	မြို့	ကျေးလက်
၁	သံဖြူဇရပ်	-	၂	၁	၁	၁	-	-	-
၂	ကျိုက္ခမိမြို့	၂	-	၁	-	၁	-	-	-
	မြို့နယ်ချုပ်	၂	၂	၂	၁	၂	-	-	-

သမိုင်းဝင်ထင်ရှားသော အဆောက်အဦနှင့်နေရာများ

၄၇။ သံဖြူရပ်မြို့နယ်ရှိသော သမိုင်းဝင်ထင်ရှားသော အဆောက် အဦနှင့်နေရာများမှာ အောက်ပါအတိုင်းဖြစ်ပါသည်-

စဉ်	မြို့နယ်/ မြို့	သမိုင်းဝင်အဆောက်အဦ	တည်နေရာ	ယဉ်ကျေးမှုဇုန်အမည်	တည်နေရာ
၁	သံဖြူဇရပ်	မြန်မာ-ယိုဒယားမီးရထားလမ်းပြတိုက်	အောင်ကုသိုလ်ရပ်	-	-
၂	။	ဓနသဟာရစစ်သင်္ချိုင်း	ကြံ့ခိုင်ရေးရပ်ကွက်	-	-
၃	။	ဂျပန်ဘုရား	ဝဲရက်ကျေးရွာ	-	-
၄	။	ရေပူစမ်း	ဝဲကလီကျေးရွာ	-	-
၅	။	ရာပြည့်ဇရပ်	အောင်ဇေယျရပ်ကွက်	-	-

အခန်း(၉)

ဒေသဖွံ့ဖြိုးရေးဆိုင်ရာအချက်အလက်များ

ဒေသဖွံ့ဖြိုးရေးလုပ်ငန်းများ ဆောင်ရွက်နိုင်မှုအခြေအနေ

၄၈။ သံဖြူဇရပ်မြို့နယ်၏ ဒေသဖွံ့ဖြိုးရေးလုပ်ငန်းများ ဆောင်ရွက်မှုအခြေအနေမှာ အောက်ပါအတိုင်းဖြစ်ပါသည်-

- (က) ကျေးလက်ဒေသဖွံ့ဖြိုးတိုးတက်ရေးဦးစီးဌာနမှ ဆောင်ရွက်သည့် လုပ်ငန်းများ
 - (၁) မြို့- ကျေးလက်၊ ကုန်ထုတ်လမ်းများ- မရှိပါ။
 - (၂) တံတားများ- မရှိပါ။
 - (၃) သောက်သုံးရေရရှိရေးလုပ်ငန်း

လုပ်ငန်းတည်	အမျိုးအစားနှင့်အတိုင်းအတာ	အကျိုးပြုအိ
-------------	---------------------------	-------------

စဉ်	နေရာ	ရေစုကန်	လက်တူးတွင်း	အဝီစိတွင်း	တွင်းတိမ်	တွင်းနက်	စိမ့်စမ်း	မိခြေ
၁	ရွာသာအေး	-	-	-	-	-	၁	၁၅၀
၂	ဇီးနှစ်ပင်	-	-	-	-	၁	၁	၇၄
၃	ဝဲရက်	-	-	၁	-	-	-	၁၉၂
၄	ဝဲကဝါ	-	-	-	-	-	၁	၁၅၀
၅	ကရင်သောင်	၁	-	-	-	-	-	၅၈၀
၆	ဝဲခမိ	၁	-	-	-	-	-	၃၀၀
၇	ပငရွာဟောင်း	၁	၁	-	-	-	-	၄၄
၈	တောင်ဖလု	-	-	၁	-	၁	-	၃၄၆
၉	ဝဲကလီ	-	-	-	၁	၁	-	၁၇၃
၁၀	လှာကမိုင်	၁	-	-	-	-	-	၉၅
မြို့နယ်ချုပ်		၄	၁	၂	၁	၃	၃	၂၁၀၄

(၄) လျှပ်စစ်မီးလင်းရေးလုပ်ငန်း- မရှိပါ။

(၅) မြစ်စိမ်းရောင်ကျေးရွာစီမံကိန်းလုပ်ငန်း

စဉ်	ကျေးရွာအမည်	အိမ်ခြေ	အိမ်ထောင်စု	ခွင့်ပြုငွေကျပ်(သိန်း)
၁	ကျောင်းရွာ	၁၇၅	၁၉၀	၃၀၀
၂	ကဒါတ်ထောက်	၂၇၉	၂၈၄	၃၀၀
၃	ပဒံင်ကြီး	၁၁၆	၁၃၄	၃၀၀
၄	ဝဲကဝါ	၁၅၀	၁၆၀	၃၀၀

စဉ်	ကျေးရွာအမည်	အိမ်ခြေ	အိမ်ထောင်စု	ခွင့်ပြုငွေကျပ်(သိန်း)
၅	ဝဲခမိ	၃၀၀	၃၁၉	၃၀၀
၆	အောက်ငှက်ပျောတော	၁၈၁	၁၃၀	၃၀၀
၇	အနန်းစမ်း	၁၆၀	၂၂၃	၃၀၀
၈	အပြင်စခန်းကြီး	၈၀	၈၈	၃၀၀
၉	ရွာသာအေး	၁၅၀	၁၈၄	၃၀၀
၁၀	ကော့လေး	၁၇၆	၁၉၆	၃၀၀
၁၁	အိုင်ရှည်	၈၂	၁၆၀	၃၀၀
၁၂	ဝဲရက်ရွာသစ်	၁၉၂	၃၃၇	၃၀၀
၁၃	ဝဲဘိုးတောင်	၈၆	၈၈	၃၀၀

၁၄	ကျံကရုတ်	၁၅၄	၁၃၆	၃၀၀
၁၅	လှာကမိုင်	၉၅	၈၄	၃၀၀
၁၆	အထက်ငှက်ပျောတော	၈၇	၉၃	၃၀၀
၁၇	ဝက်လေး	၉၇	၁၀၄	၃၀၀
၁၈	အတွင်းစခန်းကြီး+ ဝဲတော်	၆၉	၁၄၄	၃၀၀
		၂၇	၂၉	
၁၉	ဒရယ်ဖြူ	၉၁	၁၂၄	၃၀၀
မြို့နယ်ချုပ်		၂၇၄၇	၃၂၀၇	၅၇၀၀

(၆) ကျေးလက်အိမ်ယာဖွံ့ဖြိုးရေးလုပ်ငန်း။ မရှိပါ။

(၇) ကျေးလက်အိမ်သာလုပ်ငန်း။ မရှိပါ။

(ခ) အစိုးရနှင့်ပြည်သူ ဆောင်ရွက်သည့် ဒေသဖွံ့ဖြိုးရေး လုပ်ငန်းများ

စဉ်	လုပ်ငန်းအမည်	အရွယ်အစား/ အရှည်	ကုန်ကျငွေ			ပြီးစီးရက်
			အစိုးရ	ပြည်သူ	ပေါင်း	
၁	အောင်မင်္ဂလာရပ်ကွက်၊ ကွန်ကရစ်တံတားခင်း ခြင်း	၁၅'x၅'x၃'	၁၅	၂	၁၇	၃၁-၁-၂၀၁၉

မြို့ပြစီမံကိန်း (Town Plan)နှစ်(၃၀)အတွက် မြေအသုံးချမှုဆိုင်ရာ လျာထားချက်

၄၉။ မြို့ပြစီမံကိန်း (Town Plan)နှစ်(၃၀)အတွက် မြေအသုံးချမှုဆိုင်ရာ လျာထားချက်မှာ အောက်ပါအတိုင်းဖြစ်ပါသည်-

စဉ်	လျာထားမည့် မြေဧက	လျာထားမည့် မြေကွက်ပေါင်း	လျာထားမည့် နေရာ
၁	၂၀		ကြံ့ခိုင်ရေးရပ်ကွက်
၂	၁၀		စက်သစ်ရပ်ကွက်
၃	၂၀		အောင်ဇေယျရပ်ကွက်
၄	၂၀		ဟံသာဝတီရပ်ကွက်
၅	၂၀		အောင်သာယာရပ်ကွက်
၆	၁၅		ရန်အောင်မြေရပ်ကွက်
၇	၁၅		မန်းရတနာရပ်ကွက်
၈	၁၀		အောင်ပင်လယ်ရပ်ကွက်

	၁၃၀		စုစုပေါင်း
--	-----	--	------------

အခန်း(၁၀)

အထွေထွေ

အခြားတင်ပြလိုသောအချက်များ

၅၀။ - မရှိပါ

နိဂုံး

၅၁။ သံဖြူဇရပ်မြို့နယ် ဒေသဆိုင်ရာ အချက်အလက်များကို ဌာနဆိုင်ရာများမှ ပေးပို့သော အချက်အလက်များ၊ ဒေသဆိုင်ရာ အချက်အလက်စာစောင်များ၊ မှတ်တမ်းများအပေါ်တွင် အခြေခံလျက် အကျဉ်းချုံးပြုစုထားခြင်းဖြစ်ပါသည်။ ဒေသဆိုင်ရာ အချက်အလက်များအား မှတ်တမ်းတင် စုစည်းတင်ပြခြင်းအားဖြင့် သံဖြူဇရပ်မြို့နယ် တစ်ခုလုံး၏ အချက်အလက်နှင့် ဖွံ့ဖြိုးတိုးတက်မှု အခြေအနေများကို လေ့လာသိရှိနိုင်ပြီး မိမိတို့၏ လုပ်ငန်းများကို အထောက်အကူပြုမည် ဖြစ်ပါကြောင်း တင်ပြအပ်ပါသည်။

မြို့နယ်အုပ်ချုပ်ရေးမှူး
 မြို့နယ်အထွေထွေအုပ်ချုပ်ရေးဦးစီးဌာန
 သံဖြူဇရပ်မြို့နယ်

ရက်စွဲ၊ ၂၀၂၀ ပြည့်နှစ်၊ ဇန်နဝါရီလ (၃၀)ရက်